



GOBIERNO DE  
**MÉXICO**



**AYOTZINAPA**  
COMISIÓN PARA LA VERDAD Y ACCESO  
A LA JUSTICIA DEL CASO AYOTZINAPA

## Anexo 2

# Bitácoras de campo

---

Agosto de 2022



GOBIERNO DE  
**MÉXICO**



**AYOTZINAPA**  
COMISIÓN PARA LA VERDAD Y ACCESO  
A LA JUSTICIA DEL CASO AYOTZINAPA

## Anexo 2

# Bitácoras de campo

---

Agosto de 2022

# Índice

## 1. Bitácoras de campo

Acciones de búsqueda 2020	1
Acciones de búsqueda 2021	67

Bitácoras de campo

# Acciones de búsqueda 2020

COMISIÓN PRESIDENCIAL PARA LA VERDAD Y ACCESO A LA JUSTICIA DEL CASO AYOTZINAPA.

## ACCIONES DE BÚSQUEDA 2020



**GOBERNACIÓN**  
SECRETARÍA DE GOBERNACIÓN

 GOBERNACIÓN

### COMISIÓN PARA LA VERDAD Y ACCESO A LA JUSTICIA DEL CASO AYOTZINAPA INTRODUCCIÓN

- ❑ El Caso Ayotzinapa, es un asunto de la más alta prioridad para el Gobierno Mexicano, así como de justicia y humanitario. Durante el año 2020, se han llevado a cabo diversas acciones de búsqueda en campo, realizando cada una de estas con el más estricto profesionalismo, seriedad y seguridad, empleando personal altamente capacitado, quienes ponen un alto empeño en cada actividad antes, durante y después de cada periodo de intervención.
- ❑ A continuación, se muestra una serie de actividades que integran las acciones de búsqueda en campo. En las cuales intervinieron además de los equipos de prospección de la Unidad Especializada para la Investigación y Litigación del Caso Ayotzinapa (**UEILCA**) de la Fiscalía General de la República, los representantes de los padres y madres de los 43 normalistas desaparecidos, pertenecientes al del Centro de Derechos Humanos de la Montaña de Guerrero "**Tlachinollan**" y Centro de Derechos Humanos Miguel Agustín Pro Juárez, (**Centro ProDH**), el Presidente de la Comisión Presidencial para la Verdad y Acceso a la Justicia del Caso Ayotzinapa, y sus integrantes (**CoVAJ-Ayotzinapa**), Comisión Nacional de Búsqueda (**CNB**), representantes de la Corte Interamericana de Derechos Humanos (**CIDH**), así como representantes de la Oficina del Alto Comisionado de las Naciones Unidas para los Derechos Humanos (**ONU-DH México**).



# GOBERNACIÓN

SECRETARÍA DE GOBERNACIÓN

COMISIÓN PARA LA VERDAD Y ACCESO A LA JUSTICIA DEL CASO AYOTZINAPA

## ACCIÓN DE BÚSQUEDA

12 al 18 de febrero de 2020

- LOMA DE COYOTE, MONTE ORET, MPIO. DE IGUALA, GRO.
- TRABAJO DE INDAGATORIAS.



12 Febrero 2020, se inician las acciones de búsquedas en este año, intervienen en ésta, CoVAJ de Gobernación y UEILCA de la FCR, culminando la primer acción de búsqueda el 18 de Febrero



Reconocimiento a pie sobre el terreno, realizado en área de exhumación de 28 osamentas. UTM Zona 14 Q.



Reconocimiento y prospección en área plana, colina ubicada al noreste. Ladera de elevación delimitada por cerca de púas.

Durante los reconocimientos a pie, se lograron hallar 3 indicios con diferentes características

**Hallazgo Indicio 1.**  
UTM Zona 14 Q, pieza ósea en superficie con indicios de desgaste mecánico. Hueso largo de brazo.



**Hallazgo Indicio 2.** ladera de colina, área de matorral alto. Fémur sin médula con abrasión mecánica.

**Hallazgo en superficie Indicio 3.** fragmento distal de hueso largo. Área de estabilización horizontal en colina superficie desprovista de vegetación.





# GOBERNACIÓN

SECRETARÍA DE GOBERNACIÓN

---

**COMISIÓN PARA LA VERDAD Y ACCESO A LA JUSTICIA DEL CASO AYOTZINAPA.**

---

## ACCIÓN DE BÚSQUEDA

25 al 27 de febrero de 2020

- APIPILILCO, MPIO. DE COUCLA, GRO.
- LA GAVIA, MPIO. DE SAN MIGUEL TOTOLAPAN.

25 y 26 de Febrero 2020. Apipilulco, Mpio. De Cocula, Gro.		 
		
<p>25 Febrero 2020, se realizó un reconocimiento a pie a inmediaciones de la comunidad de Apipilulco, Mpio. De Cocula, con la finalidad de ubicar algún punto importante por parte de informantes.</p>	<p>25 Febrero 2020, equipo de la Unidad Especializada para la Investigación y Litigación del Caso Ayotzinapa (<b>UEILCA</b>) peritos y seguridad, realizan reconocimiento a pie, dando seguimiento a señalamientos por parte de informantes de la <b>FGR</b>.</p> <p style="text-align: center; font-size: 0.8em;">En los puntos referidos, no se logro algún hallazgo.</p>	
		
<p>26 Febrero 2020, se continuó con el reconocimiento y prospección del terreno a inmediaciones de la comunidad de Apipilulco, Mpio. De Cocula,</p>	<p>26 Febrero 2020, integrantes de la UEILCA y Sedena, realizan trabajos de limpieza del terreno, en el punto señalado por informantes</p>	<p>26 Febrero 2020, perito en arqueología prosigue con la prospección del terreno, posterior a la limpieza, manifestando no haber subsuelo removido en el punto.</p>

## Bitácoras de campo

Acciones de búsqueda 2020

**27 Febrero 2020.** La Gavia, Municipio de San Miguel Totolapan, Gro.



27 Febrero 2020, esta fecha, nos trasladamos a la localidad de "La Gavia" Municipio de San Miguel Totolapan, Gro. Realizando reconocimiento a pie sobre el terreno, en la imagen se muestra al personal en camino a la verificación de distintos puntos que la UEILCA tenía que verificar.

También se observa que, en todo momento la seguridad por parte de Sedena estuvo alerta ya que, al arribar a la comunidad se logró captar en frecuencia de radio, daban aviso de nuestra presencia en el lugar.



27 Febrero 2020, peritos en Ingeniería y arqueología, arriban a un punto estudiado en gabinete, sin realizar algún hallazgo.

27 Febrero 2020, AMPF, encargado de la Diligencia ministerial, supervisa





# GOBERNACIÓN

SECRETARÍA DE GOBERNACIÓN

COMISIÓN PARA LA VERDAD Y ACCESO A LA JUSTICIA DEL CASO AYOTZINAPA

## ACCIÓN DE BÚSQUEDA

28 de febrero al 27 de marzo de 2020

- EJIDO DE JESÚS DE NAZARET, MPIO. DE IGUALA, GRO. (Colectivo Madres Igualtecas)

28 Febrero 2020, Jesús de Nazaret, Mpio. De Iguala, Gro.



28 Febrero 20, el presidente de la **CoVAJ**, Fiscal del Caso Ayotzinapa, Fiscal del Estado de Gro., así como Integrantes de la Comisión Nacional de Búsqueda, arriban al predio "Jesús de Nazaret", Mpio. De Iguala Gro. Con la finalidad de brindar el apoyo al colectivo de las "Madres Igualtecas" quienes realizaron hallazgo de Fosas clandestinas en el predio antes mencionado.

La prospección de las madres Igualtecas inició a partir del 24 de Febrero 20, y hasta entonces se tenía un hallazgo de 7 cuerpos en 4 fosas clandestinas. Cabe señalar que el día 12 de Febrero 2020, se había realizado una acción de búsqueda a 25 metros de los hallazgos en comento.



En las dos imágenes se muestra, momentos en que el Presidente de la CoVAJ, Lic. **Alejandro Encinas**, ofrece el apoyo total, al Colectivo Madres Igualtecas, así como al AMPF para continuar con el logro ya realizado a raíz del trabajo de búsqueda.

Jesús de Nazaret, Mpio. De Iguala, Gro.



29 Febrero 20, se hizo entrega de apoyos al Colectivo, Madres Igualtecas, consistieron en víveres para alimentación, agua, abarrotes, hieleras, con la finalidad de aligerar gastos económicos a las y los integrantes de dicho colectivo.



3 de Marzo 2020, equipos de peritos de la Fiscalía General de la República, así como de la Policía Científica de la Policía Federal, realizan la prospección, exhumación de cuerpos en el predio de Jesús de Nazaret.

3 de Marzo 2020, se realizó una reunión con integrantes del Colectivo Madres Igualtecas, quienes manifestaron inconformidad por parte de la CEAV, quienes no habían realizado los depósitos económicos a integrantes del colectivo.

Jesús de Nazaret, Mpio. De Iguala, Gro.



4 de Marzo 20, asiste el presidente de la CoVAJ, al predio de Jesús de Nazaret, acompañado de integrantes de la misma Comisión, así como integrantes de la Comisión Nacional de Búsqueda. En la imagen se muestra al AMPF dando una explicación, acerca de las fosas clandestinas localizadas en el predio.

4 de Marzo 20, en la imagen de la derecha, se observa al presidente de la CoVAJ, en el predio de Jesús de Nazaret, con madres igualtecas, quienes le hacen saber sus necesidades, mismas que se tomaron y se les dio respuesta mediante el presidente suplente de la CoVAJ.



5 de Marzo 20, Zona General de Prospección

Hallazgo realizado por equipo de prospección de la FGR

Jesús de Nazaret, Mpio. De Iguala, Gro.

GOBERNACIÓN  
SECRETARÍA DE SEGURIDAD PÚBLICA

Marzo 2021



**Lunes 9 de Marzo 2020**

- ❑ Se realiza cala 9 del cuadrante 6 (negativo)
- ❑ Se realiza cala 10 del cuadrante 6 (negativo)
- ❑ Se realiza Cala 11 del cuadrante 5 (negativo)
- ❑ Se finalizan calas en los puntos señalados con resultados negativos



**Martes 10 de marzo 2020**

- ❑ Se continúan trabajos en cala 9, 10 y 11.
- ❑ Se realiza pozo de sondeo número 6 del cuadrante 8 del punto marcado como 20 por el colectivo con resultado negativo.
- ❑ Se realiza pozo de sondeo 9 en cuadrante 9 con resultado positivo (fosa 10) del punto marcado como 21 por el colectivo.
- ❑ Se realiza pozo de sondeo 8 del cuadrante 8, con resultado positivo (fosa 11) de los puntos marcados por el colectivo como 21, 22 y 23

**15 hallazgos hasta el 10 Marzo 2020.**

Jesús de Nazaret, Mpio. De Iguala, Gro.

GOBERNACIÓN  
SECRETARÍA DE SEGURIDAD PÚBLICA

Marzo 2021



**Miércoles 11 de Marzo de 2020**

- ❑ Se continúa labores en pozo de sondeo 8 del cuadrante 8, (fosa 11) de los puntos marcados por el colectivo como 21, 22 y 23
- ❑ Se realiza pozo de sondeo 9 en zona 8 con resultados negativos del punto marcado como 24 por el colectivo.
- ❑ Se concluyen actividades y se entrega el resguardo a policía estatal, retirándonos de la zona de intervención




La CoVAJ, prestó en apoyo un vehículo BAM con la finalidad de trasladar con mayor agilidad los hallazgos al SEMEFO de Iguala, Gro.




Excavaciones realizadas por el Colectivo Madres Igualtecas. Durante las exhumaciones de hallazgos en el área




Jesús de Nazaret, Mpio. De Iguala, Gro.

GOBERNACIÓN  
SECRETARÍA DE SEGURIDAD PÚBLICA  
Abril 2021

**Jueves 12 de Marzo de 2020**

- ❑ Se realiza cala número 12, en zona 1, cuadrante 8, con resultado negativo.
- ❑ Se realiza pozo de sondeo número 8, en zona 1, cuadrante 8, con resultado negativo.
- ❑ Se realizan calas números 13 y 14 En la zona 1, cuadrante 8, con resultado negativo.
- ❑ Se realiza pozo de sondeo número 11, en la zona 1, cuadrante 9, con resultado negativo.
- ❑ Se realiza cala número 15, en la zona 1, cuadrante 10 con resultado negativo.



En esta fecha asistió al área de prospección el Sr. Técnico de la CoVAJ, Lic. Félix Santana Ángeles, con la finalidad de verificar los trabajos realizados.

En la imagen se muestra al encargado de las diligencias ministeriales, comentando con el Secretario Técnico los hallazgos, así como las actividades que se encontraban realizando.

Los peritos que trabajan en la prospección le hacen saber algunas de las necesidades y de ser posible se preste el apoyo.

Jesús de Nazaret, Mpio. De Iguala, Gro.

GOBERNACIÓN  
SECRETARÍA DE SEGURIDAD PÚBLICA  
Abril 2021

**Viernes 13 de Marzo de 2020**

se recibió el apoyo de un cargador frontal con retroexcavadora, por parte de la Sedena, mismo que fue prestado en apoyo para los trabajos de prospección en el área, mismo que fue empleado en toda la prospección.



**Viernes 13 de Marzo de 2020**

- ❑ Se realiza pozo de sondeo 10 en los límites del cuadrante 8 y 10.
- ❑ Se realiza Cala 16 en cuadrante 8.
- ❑ Total de cuerpos exhumados semana del 09 de febrero de 2020.
- ❑ 2 cuerpos en reducción esquelética.



**Martes 17 de Marzo de 2020**

- ❑ Se recibe zona de intervención a resguardo de Sedena
- ❑ Se realiza cala número 1 cuadrante 10 negativo
- ❑ Se realiza cala número 2 Cuadrante 11 negativo
- ❑ Se realiza cala número 3 cuadrante 12 negativo
- ❑ Se realiza cala número 4 cuadrante 11 negativo
- ❑ Se realiza cala número 5 cuadrante 10 negativo
- ❑ Se realiza pozo de sondeo 1 cuadrante 12 negativo.

**Miércoles 18 de Marzo 2020**

- ❑ Se realiza pozo de sondeo 2 en cuadrante 11 con resultado negativo
- ❑ Se realiza pozo de sondeo 3 en cuadrante 12, con resultado negativo
- ❑ Se realiza pozo de sondeo número 4 en cuadrante 11, con resultado negativo.
- ❑ Se realiza cala número 7 puntos marcados por colectivo como 30 y 31 Con resultado negativo. **11 fosas hasta esta fecha**

Jesús de Nazaret, Mpio. De Iguala, Gro.

**GOBERNACIÓN** **Agosto 2021**

**Jueves 19 de Marzo de 2020**

- ❑ Zona de trabajo 2
- ❑ Se inicia con cala número 8 cuadrante 8
- ❑ Se inicia con cala número 9 cuadrante 13 punto 35 de los marcados por el colectivo.
- ❑ Se inicia pozo de sondeo 7 circundante al cuadrante 11
- ❑ Se realiza pozo de sondeo número 8, cuadrante 14 punto marcado por colectivo con número 33 con resultado positivo. (Fosa 12)



**Viernes 20 de Marzo de 2020**

- ❑ Se realiza pozo de sondeo 10 resultado negativo
- ❑ Se realiza cala número 10, resultado negativo

Perito en arqueología se prepara para la exhumación de cuerpo en reducción esquelética de la fosa No. 12

Predio Jesús de Nazaret, área de prospección, donde arriba el Pdte. de la CoVAJ, al concluir su visita en el SEMFO Iguala.

En las imágenes se muestra junto con el Srío. Tec. y el Pdte. Suplente de la CoVAJ en que el AMPF, recibe a las visitas y da un comentario de la consecución de los trabajos en el predio

En esta misma fecha se recibió la visita de la CoVAJ, quienes realizaron una visita guiada en el Servicio Médico Forense del Municipio de Iguala Guerrero.

El encargado del SEMEFO Iguala, da la explicación al Lic. Encinas, mientras toma nota el Srío. Técnico, Santana Angeles.

El Pdte. De la CoVAJ, Lic. Encinas Rodríguez, muestra al Enrique Irazoque de la Comisión Nacional de Búsqueda, los protocolos que se toman en el SEMEFO a raíz de la Pandemia ante el Covid-19. Posteriormente se verificaron expedientes, así como se realizó un recorrido al interior de la instalación.





Jesús de Nazaret, Mpio. De Iguala, Gro.

**GOBERNACIÓN** **Agosto 2021**

**Lunes 23 de Marzo 2020,**

Se realizan trabajos de excavación mediante el empleo del cargador frontal con retroexcavadora.

Se realiza el hallazgo de dos osamentas en reducción esquelética

Peritos en antropología, realizan la exhumación de dos cuerpos en fragmentos Fosa No. 13.

Peritos en arqueología guían los trabajos de exploración con retroexcavadora, la cual es todo momento. Se utilizan en las calas y pozos de sondeo el empleo de binomios calofilos.

**Martes 24 de marzo 2020**

- ❑ Se continua con la exploración de fosa número 13
- ❑ Se realiza cala número 20 en cuadrante 14 a fin de discriminar cuadrante.
- ❑ Se realiza cala número 19 en cuadrante 18. Punto marcado por el colectivo como 41.
- ❑ Se realiza cala número 26 dentro del cuadrante 19, del punto marcado con el número 46 y 47.

Se continúa realizando calas en el área de prospección en puntos marcados por el colectivo Madres Igualtecas.








Bitácoras de campo

Acciones de búsqueda 2020

Jesús de Nazaret, Mpio. De Iguala, Gro.

**Miércoles 25 de marzo**

- ❑ Se realiza pozo de sondeo número 11, en los límites de cuadrante 16. Resultado negativo
- ❑ Se realiza cala 19 en cuadrante 18. Resultado negativo
- ❑ Se realiza cala número 27 en cuadrante 19. Negativo
- ❑ Se realiza cala 28 en cuadrante 16 resultado negativo.
- ❑ Pozo de sondeo 13 en cuadrante 16, resultado negativo.
- ❑ Se realiza cala 29 en cuadrante 18, resultado negativo.
- ❑ Se realiza pozo de sondeo número 12 en cuadrante 20. Negativo
- ❑ Se realiza cala 30 en cuadrante 20 pendiente.



Cala realizada por Perito en arqueología empleando la retro excavadora y posteriormente realiza el perfilamiento para observar el comportamiento de la tierra.



Pozo de sondeo empleando maquinaria. Supervisado y dirigido por perito en arqueología

**Jueves 26 de marzo**


Se realizan trabajos de prospección y excavación, mediante el empleo de retroexcavadora así como por mano de obra en puntos marcados por los colectivos, siendo estos trabajos dirigidos en todo momento por peritos en arqueología o antropología.



Peritos en arqueología y antropología, dirigiendo trabajos de excavación, se planeaba el cierre del área debido a la pandemia del Covid-19

27 de marzo 2020. Jesús de Nazaret, Mpio. De Iguala, Gro.

En esta fecha se realiza la ultima cala en el área, con resultados negativos., el AMPF encargado de las diligencias ministeriales en el área de trabajo , realiza el cierre del área, concluyendo en esta fecha los trabajos de prospección.



Últimos trabajos realizados en el área empleando maquinaria

AMPF, realiza el cierre del área, momentos área antes de salir.

RESULTADOS DE LA PROSPECCIÓN 24 FEB. – 27 MAR. 2020			
Calas	POSOS DE SONDEO	FOSAS CLANDESTINAS	CUERPOS HALLADOS
35	16	13	21



Ejido de Cocula, Municipio de Cocula, Gro. Integrantes de la **UEILCA**, así como personal integrante del Equipo Argentino de Antropología Forense (EAAF), realizan un reconocimiento con la finalidad de ubicar, reconocer, así como realizar la prospección de 100 puntos que fueron ubicados mediante sistema satelital, dichos puntos fueron reconocidos en los cuales no se obtuvieron resultados positivos.

Además de la **UEILCA** y el **EAAF**, se contó con la participación del la Coadyuvancia, Centro de Derechos Humanos de la Montaña "Tlachinollan"





# GOBERNACIÓN

SECRETARÍA DE GOBERNACIÓN

COMISIÓN PARA LA VERDAD Y ACCESO A LA JUSTICIA DEL CASO AYOTZINAPA

---

## ACCIÓN DE BÚSQUEDA

23 al 28 de marzo de 2020

• EJIDO DE COCULA, MPIO. DE COCULA, GRO.

Ejido de Cocula, Mpio de Cocula, Gro.



En este período de prospección el cual se realizó al costado del camino que conduce al basurero de Cocula, se llevaron a cabo importantes hallazgos durante la limpieza del área, rastrilleo de la sedimentación superficial y el cribado de la tierra. Por tal motivo, se continuó con la prospección el 1 de abril 2020 lográndose localizar 950 restos óseos en diferentes condiciones, enviándose algunos de estos a laboratorio para su análisis correspondiente.





# GOBERNACIÓN

SECRETARÍA DE GOBERNACIÓN

COMISIÓN PARA LA VERDAD Y ACCESO A LA JUSTICIA DEL CASO AYOTZINAPA.

## ACCIÓN DE BÚSQUEDA

01 al 04 de abril de 2020

• EJIDO DE COCULA, MPIO. DE COCULA, GRO.



Fragmentos que integran Indicio A, Unidad 4 recuperados en criba



Fragmentos que integran Indicio A en punto de hallazgo, Unidad 5.



Fragmentos óseos recuperados luego del cribado del suelo correspondiente a área del Indicio A.



Acercamiento a fragmento óseos correspondientes a cúmulo del Indicio B, Unidad 4





Vista paralela a plano de sustentación orientada al este, en la que se ilustran las condiciones del suelo objeto de observación técnica y hallazgo.



Fragmentos óseos que integran el Indicio D, los cuales contrastaron con la tonalidad del suelo, lo que facilitó su observación.



Se puede observar que los fragmentos óseos guardan similitud de apariencia con pequeñas unidades pétreas cercanas.



Vista general donde se advierte, como en el caso de otros Indicios, los fragmentos de hueso se observaron cercanos a la base de vegetación, en este caso arbustiva.




A simple vista el tamaño de los fragmentos óseos dada su coloración y textura de algunas caras, los puede hacer pasar como inadvertidos.



Derecha Fragmentos óseos correspondientes al Indicio B d la Unidad 6 conformados por fragmentos colectados en el punto de hallazgo y encontrados mediante cribado.



Cúmulo correspondiente al Indicio G unidad 5.




COMISIÓN PARA LA VERDAD Y ACCESO A LA JUSTICIA DEL CASO AYOTZINAPA.

## ACCIÓN DE BÚSQUEDA

16 de abril de 2020

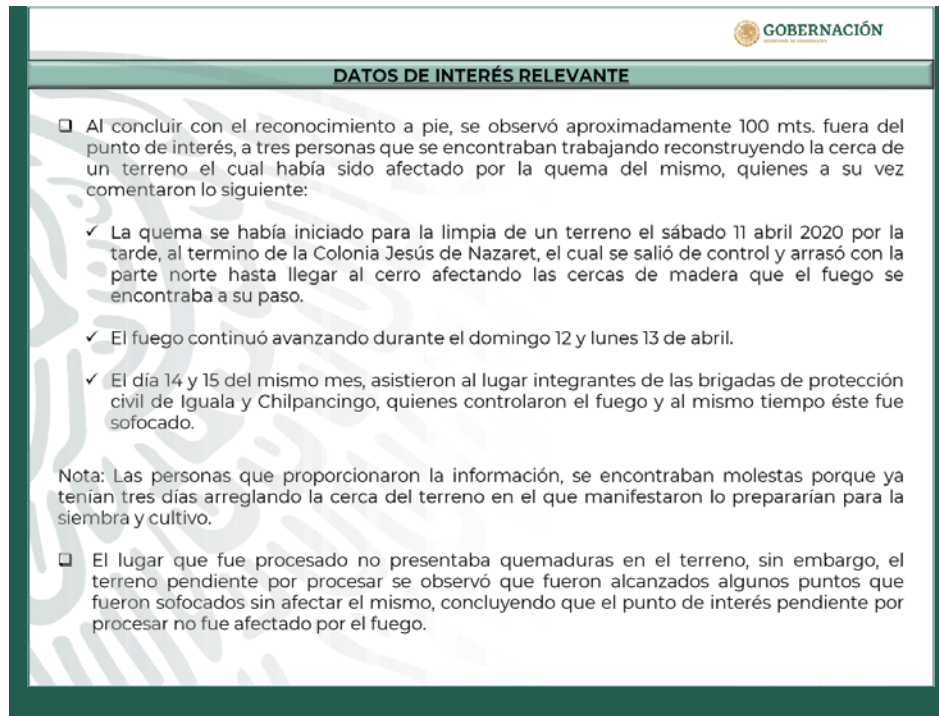
• INFORMACIÓN RELACIONADA CON EL PREDIO JESÚS DE NAZARET, MPIO. IGUALA, GRO.



### INFORMACIÓN

- ❑ 11 Abril 2020, se tuvo conocimiento que en el predio ubicado a inmediaciones de la colonia Jesús de Nazaret, Iguala, Gro., coordenada central **14Q**, se habían realizado quemas y alterado el área donde se realizaron diligencias ministeriales relacionado con la búsqueda de personas desaparecidas.
- ❑ 1200 Hs. 16 Abril, 2020, se arribó al lugar antes mencionado y realizó un reconocimiento a pie con la finalidad de verificar que dicha zona no haya sido alterada por personas extrañas al lugar observándose lo siguiente:
  - ✓ Durante el camino, hacia la coordenada **14Q**, sí se observó quema del suelo, aparentando a golpe de vista, una quema controlada, preparando el suelo para algún tipo de siembra.
  - ✓ Ya estando en el área que fue trabajada con anterioridad en diligencias ministeriales, se observó únicamente manchones de quemadura de suelo, no en su totalidad y posiblemente no haya sido intencionada.
  - ✓ No se observaron rastros de que maquinaria pesada que haya intervenido en el lugar o realizado algún tipo de trabajo en esa zona.
  - ✓ No se observó algún tipo de actividad de lotificación realizada en el lugar.







# GOBERNACIÓN

SECRETARÍA DE GOBERNACIÓN

COMISIÓN PARA LA VERDAD Y ACCESO A LA JUSTICIA DEL CASO AYOTZINAPA

## ACCIÓN DE BÚSQUEDA

25 de junio al 04 de julio de 2020

• EJIDO DE COCULA, BARRANCA "LA CARNICERÍA", MPIO. DE COCULA, GRO.

Ejido de Cocula, Mpio. De Cocula, Gro.



Durante esta acción de búsqueda, se contó con información quien refería un punto donde observó en un tiempo un par de cuerpos sobre la barranca en el camino que conducía al basurero de Cocula.



Durante las excavaciones realizadas, no se logró la ubicación de algún indicio o hallazgo.

 **GOBERNACIÓN**  
SECRETARÍA DE GOBERNACIÓN

COMISIÓN PARA LA VERDAD Y ACCESO A LA JUSTICIA DEL CASO AYOTZINAPA,

---

**ACCIÓN DE BÚSQUEDA**  
27 al 31 de julio de 2020

• EJIDO DE COCULA, BARRANCA "LA CARNICERÍA", MPIO. DE COCULA, GRO.



## Bitácoras de campo

Acciones de búsqueda 2020

**27 DE JULIO 2020, EJIDO COCULA, MUNICIPIO DE COCULA GRO.**

**GOBERNACIÓN**  
Secretaría de Gobernación

**Julio 2020**



Movimiento de Iguala al Municipio de Cocula, Gro.



Punto donde inicia la terracería, y principia el camino al basurero, Ejido Cocula.



Descenso del cargador frontal, para iniciar su movimiento al punto indicado



Convoy completo con seguridad y apoyo de Sedena.



Material a emplearse en el área de prospección, ejido de Cocula.



Entrega de material a personal militar de apoyo.



Limpeza del terreno, ejido de Cocula, Mpio, Cocula, Gro

**28,29,30 Y 31 DE JULIO 2020, EJIDO COCULA, MPIO. DE COCULA GRO.**

**GOBERNACIÓN**  
Secretaría de Gobernación

**Julio 2020**



Trabajos de delimitación del área, desmante y remoción de piedras, en esta fecha se culminó, el ultimo cuadrante pendiente en el Ejido de Cocula, Gro.





28,29,30 Y 31 DE JULIO 2020, EJIDO COCULA, MPIO. DE COCULA GRO.

GOBERNACIÓN  
AGOSTO 2020



Rastrilleo en el área de intervención, mismo que fue realizado por la mayoría del personal de Fiscalía, Peritos, CoVAJ, así como personal militar en apoyo.



Fin de la intervención de la unidad 16 Y 21 en Barranca de carnicería limpieza remoción de piedras y rastrilleo, hasta el momento, sin obtener algún resultado positivo.

GOBERNACIÓN  
AGOSTO 2020



3 Agosto 2020, Inicio de intervención en el arrollo al fondo de Barranca de Carnicería, limpieza, así como remoción de piedras del arrollo, por parte del personal de Fiscalía, Peritos, CoVAJ, así como personal militar en apoyo.



En esta fecha se había dado por culminada la intervención, de un segmento de esta unidad, cabe señalar que en esta unidad fue donde se localizaron el 26 de noviembre del 2019, los restos óseos de **Christian Alfonso Rodríguez Telumbre**, la búsqueda se llevó a cabo de forma muy minuciosa como las otras intervenciones, dándosele instrucciones al personal militar de las características de restos óseos para su fácil identificación.

Los resultados obtenidos en esta fecha son negativos hasta el momento.



# GOBERNACIÓN

SECRETARÍA DE GOBERNACIÓN

---


COMISIÓN PARA LA VERDAD Y ACCESO A LA JUSTICIA DEL CASO AYOTZINAPA.

---

## ACCIÓN DE BÚSQUEDA






19 de agosto al 02 de septiembre de 2020


• EJIDO DE COCULA, BARRANCA "LA CARNICERÍA", MPIO. DE COCULA, GRO.

 GOBERNACIÓN

Situación Particular en Ejido de Cocula y Barranca de la Carnicería. Septiembre 2020

**Resultados obtenidos en búsqueda de campo comprendida del 19 de Agosto al 2 de Septiembre 2020. (seis fragmentos óseos)**

✓ 20 agosto 2020, hallado en la unidad 25, sección 28. marcado como indicio No.16	
✓ 21 agosto 2020, hallado en la unidad 25, sección 28. marcado como indicio No.17	
✓ 22 agosto 2020, hallados en la unidad 25, sección 28. marcados como indicio No.18	
✓ 24 agosto 2020, hallados en la unidad 5, sección 38. marcados como indicio No.19	
✓ 1 septiembre 2020, hallado en la unidad 25, sección 28. marcado como indicio No.20	



**ZONA DE ACUMULACIÓN DE MATERIAL**  
BASE DE OPERACIONES DE LA GUARDIA NACIONAL MANTIENE ACTUALMENTE EL ÁREA DE RESGUARDO, EN ESTE PUNTO SE ENCUENTRA RESGUARDADA LA MAQUINARIA MISMA QUE SE EMPLEA EN TRABAJOS DE BÚSQUEDA.

**ZONA DE BÚSQUEDA (U. 24, SECCIÓN 28) 19 AGOSTO AL 2 DE SEPTIEMBRE. UN (1) INDICIO HALLADO.**

**ZONA DE BÚSQUEDA (UNIDAD 25, SECCIÓN 28) DEL 29 JULIO AL 5 DE AGOSTO. 4 INDICIOS HALLADOS EN AGOSTO.**

**ZONA DE BÚSQUEDA DEL 16 AL 23 JULIO DE 2020**

**ZONA DE BÚSQUEDA HALLAZGOS REALIZADOS EN EL MES DE MARZO DE 2020**

ENTRADA AL EJIDO

Camino hacia el Basurero

BARRANCA DE LA CARNICERÍA

EJIDO DE COCULA

BASURERO DE COCULA

□ **19 de agosto de 2020**, se inicia movimiento de la Ciudad de México al municipio de Iguala de la Independencia, Gro., con el fin de iniciar la búsqueda comprendida del 19 de Agosto al 2 de Septiembre 2020, en Ejido de Cocula y Barranca de la carnicería, pertenecientes al municipio de Cocula, Gro.

□ **20 de agosto de 2020**, se arribó al área de trabajo barranca de carnicería (unidad 25, sección 28); se realizó limpieza del lugar con los apoyos proporcionados por la Sedena, realizándose la prospección del área con técnica de rastreo, localizando y ubicándolo el Indicio No. 16, siendo este un fragmento óseo, perteneciente probablemente al pie de humano, referido fragmento, según la Antropología Física presentaba erosión en su totalidad.



□ **21 de agosto de 2020**, Área de procesamiento unidad 25, sección 28, resultados positivos Indicio No. 17.

□ Durante la prospección y técnica de rastreo, se localizó un casquillo de bala Cal. 7.62 mm. Siendo embalado por personal de criminalística de servicios periciales de la F.G.R.






**22 de agosto de 2020.** Área de procesamiento unidad 25, sección 28, resultados positivos Indicio No. 18.

Se localizaron dos fragmentos óseos en criba, los cuales refirió la antropóloga física de los cuales el primero, refirió que se trataba de una parte del húmero(codo) y el segundo como parte del cráneo, ambos fragmentos color negro, al parecer con marcas de haber sido incinerados, esto por el aspecto de color negro tipo carbón.







Fragmento No. Uno, parte del Húmero




Fragmento No. Dos, parte del Cráneo





**24 de agosto de 2020.** Área de procesamiento unidad 5, sección 38, resultados positivos Indicio No. 19.

Se localizaron dos fragmentos óseos en criba, los cuales refirió la antropóloga física presentaban signos de erosión y no presentaban indicios de alguna quemadura o incineración.






Fragmento No. Uno



Fragmento No. Dos




### Bitácoras de campo


Acciones de búsqueda 2020

❑ **1 de septiembre de 2020.** Área de procesamiento unidad 24, sección 28, resultados positivos Indicio No. 20.

❑ Se localizó un fragmento óseo en criba, el cual refirió la antropóloga física presentaba signo de erosión y no indicios de alguna quemadura o incineración.





Trabajos de limpieza y remoción de piedras en el área de intervención Unidad 25, sección 28 en Barranca de Carnicería, Ejido de Cocula, Gro.

Trabajos de criba, siendo supervisados en todo momento por personal especialista, antropóloga física.

GOBERNACIÓN  2021



Actividades de limpieza y remoción de piedras en el área de intervención Unidad 25, sección 28 en Barranca de Carnicería, Ejido de Cocula, Gro.



Trabajos de rastreo para posteriormente se envíe la tierra a criba realizando su última inspección.

GOBERNACIÓN  2021



Trabajos de limpieza y remoción de piedras en el área de intervención Unidad 25, sección 28 en Barranca de Carnicería, Ejido de Cocula, Gro.





# GOBERNACIÓN


SECRETARÍA DE GOBERNACIÓN

COMISIÓN PARA LA VERDAD Y ACCESO A LA JUSTICIA DEL CASO AYOTZINAPA.

## ACCIÓN DE BÚSQUEDA

20 de septiembre al 04 de octubre de 2020

- CARRIZALILLO, MEZCALA Y CAÑON DEL ZOPILOTE, MPIO. EDUARDO NERI, GRO.



El 21 de Sep. 2020, el equipo de búsqueda se traslado del municipio de Iguala al Municipio de Cocula, Gro, con la finalidad de transportar y preparar la Maquinaria para el día siguiente 21 Sep. 2020, a la comunidad de Carrizalillo, Gro.



**22 Sep. 2020** en la comunidad de Carrizalillo, Gro. Antes de arribar al lugar de procesamiento, las autoridades comunitarias se acercaron para informar, que en la comunidad de Carrizalillo solo había gente adulta mayor





En el lugar de procesamiento, se explicó a los familiares de los normalistas desaparecidos, lo que se había realizado el 21 de junio 2020, el cómo se llegó hasta ese punto y lo que se había trabajado.



El AMPF así como peritos expertos integrante de la UEILCA, dieron una explicación y características del lugar.



- Se explica un lugar susceptible para realizar un procesamiento de área, donde el biólogo, la arqueóloga y antropóloga, explican el porque el lugar es susceptible a procesar.
- En este sentido, el Oficial de Derechos Humanos de la Comisión Interamericana de los Derechos Humanos, cuestionó, el cómo y porqué se elegía el lugar, por lo que los peritos expertos integrantes de la UEILCA, dieron su explicación basándose en sus procedimientos específicos y científicos.
- Se procedió a limpiar el lugar con ayuda de personal de la Sedena. Para posteriormente realizar pozos de sondeo en el área delimitada con resultados negativos.



**23 SEPTIEMBRE 2020, CARRIZALILLO, MPIO. DE EDUARDO NERI, GRO.**

**GOBERNACIÓN** **Septiembre 2020**



Área de prospección dividida en tres segmentos para su procesamiento



Arqueóloga, realizando un pozo de sondeo





En el Área de prospección se realizaron dos calas y cuatro pozos de sondeo de manera económica, con resultados negativos.

**GOBERNACIÓN** **Septiembre 2020**

- ❑ Las actividades realizadas del 24 de Sep. Al 4 de Oc. 2020, se fueron realizando conforme las condiciones de clima y tiempo lo fueron permitiendo, ya que fue un periodo en que se presentaron lluvias constantes lo cual no era posible el realizar el cribado de la tierra.
- ❑ El día martes 22 y miércoles y 23, Sep. 20, se presentaron lluvias en Cocula durante toda la noche, motivo por el cual siendo las 0100 am del 23 comenzó a crecer el arroyo (barranca La Carnicería) dejando una capa de piedras de un espesor de aproximadamente 80 cms mismos que se habían sacado de piedra del arroyo; posteriormente se realizó un reconocimiento a pie, río a bajo hasta llegar a la zona de acumulación (tranca, acceso al Ejido Cocula, Gro.).



Área del arroyo procesada antes de las lluvias.




Área del arroyo después de las lluvias



Reconocimiento a pie del Área del arrollo, se observó una gran acumulación de piedras al final del cause.



- ❑ Al final del reconocimiento a pie sobre el arrollo, se discutió la manera de trabajar puesto que las condiciones climatológicas no permitían el cribado.
- ❑ Se concluyó, que no era necesario continuar con el área del arroyo, puesto que, durante el recorrido se observó que la corriente que llevó el arrollo la madrugada del 23 de septiembre 2020, ya no era posible seguir con el río, sin embargo, se trabajaría el área de la barranca y la zona de acumulación, esta última con ayuda de la maquinaria pesada.

❑ 25 Sep. 2020, se realizó un reconocimiento a pie sobre el arroyo (Barranca la carnicería) con la finalidad de ubicar algunas cuevas sobre las faldas del cerro que rodea La barranca la carnicería, no encontrando lugar alguno con las similitudes de la información con la que se contaba.










- ❑ 26 Sep. 2020, se realizó un reconocimiento en la comunidad de Carrizalillo, municipio de Eduardo Neri, Gro. Esto con la finalidad de ubicar referencias obtenidas donde se pudiera encontrar algún indicio considerable para ser procesado, obteniendo resultados negativos en la búsqueda.
- ❑ Sin embargo, se realizó también un reconocimiento motorizado sobre la "Barranca el Zopilote", donde se tomaron imágenes aéreas con el dron, para posteriormente ubicar lugares clave para realizar la búsqueda a pie en dicha área.
- ❑ Del 27 de septiembre al 4 de Octubre 2020, se presentaron condiciones favorables para realizar actividad de prospección en la Barranca la Carnicería, realizándose el cribado en el área de procesamiento, obteniendo resultados negativos.





Limpeza del área de prospección

- ❑ Procesamiento de una cala en el área de intervención.
- ❑ Arqueóloga dando una explicación teórica y técnica al representante de los padres e integrante del Centro de Derechos Humanos de la Montaña Tlachinollan.

- ✓ Inicio del Cribado resultado de la cala No.1 Realizada en el área de intervención, arrojando resultados negativos.
- ✓ Dicha área de 20 m. de ancho por 20 m de largo fue cribada haciendo un levantamiento de 5 a 10 cm. De tierra misma que se cribó en tres puntos. Arrojando resultados negativos hasta el 4 de Octubre 2020, cuando se da por concluida dicha intervención.

 **GOBERNACIÓN**  
SECRETARÍA DE GOBERNACIÓN

COMISIÓN PARA LA VERDAD Y ACCESO A LA JUSTICIA DEL CASO AYOTZINAPA

**ACCIÓN DE BÚSQUEDA**  
19 al 31 de octubre de 2020

• EJIDO DE COCULA, BARRANCA "LA CARNICERÍA", MPIO. DE COCULA, GRO.

 **GOBERNACIÓN** 

□ El 19 de Octubre, 2020, el equipo de búsqueda se trasladó de la Ciudad de México al municipio de Iguala, Gro, con la finalidad de iniciar actividades de búsqueda del 20 al 31 de Octubre 2020.



□ 20 de Octubre 2020, se realizaron actividades de limpieza y retiro de sedimentación en la unidad 23 de la sección 28

□ 21 Octubre 2020, se realizaron Actividades de cribado de sedimentación en área de intervención, unidad 23 de la sección 28


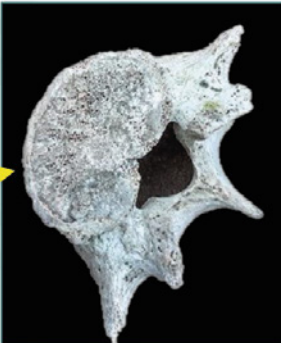

### Bitácoras de campo

Acciones de búsqueda 2020

□ 22 de octubre 2020. Durante la limpieza y retiro de piedras del área, se realizó el hallazgo de un fragmento óseo.

□ según la Antropóloga integrante del equipo de Búsqueda, refirió que dicho fragmento, se trata de una vertebra lumbar perteneciente a especie humana.



□ Localización y fijación de fragmento óseo en área de intervención.

□ Levantamiento y embalaje del fragmento óseo, realizado por Arqueóloga y Antropóloga, el equipo realiza el peritaje correspondiente ante el AMPF.



25 Oct. 2020, se inicia con la limpieza de la Unidad 22 de la Sección 28, en esta unidad, se observó en la parte superior de la barranca, residuos de costallilla color blanco, lo que se hace un lugar en donde probablemente se realicen importantes hallazgos




Limpieza y retiro de piedras del ares de prospección.

26 AL 31 DE OCTUBRE 2020, EJIDO DE COCULA Y BARRANCA CARNICERIA, MPIO. DE COCULA, GRO.



Se realiza el retiro de la sedimentación del área con un espesor de aproximadamente 7 cm.



La búsqueda se realiza mediante el cribado de la sedimentación del suelo, realizándose este de una forma profesional por parte de los peritos de la UEILCA.



Prospección realizada a inmediaciones de troncos de árboles y piedras.



### OBSERVACIONES DEL PERIODO DE INTERVENCIÓN

- ✓ En este periodo de intervención (19 - 31 Oct. 2020) en el área conocida como Ejido de Cocula y Barranca de la Carnicería del Mpio. de Cocula Gro; se obtuvieron resultados positivos el día 22 de Octubre, realizando el hallazgo de una vértebra lumbar perteneciente a un ser humano.
- ✓ Se recomienda se continúen las búsquedas en esa área puesto que es un lugar muy susceptible a que se encuentren algún resto óseo en esa are por la información que se tiene hasta el momento.
- ✓ Se continúan proporcionando los apoyos por parte de la Sedena, mismos que fueron gestionados a través de la CoVAJ-Ayotzinapa, y que se mantendrán hasta la conclusión de los trabajos.

**AYOTZINAPA**  
COMISIÓN PARA LA VERDAD Y ACCESO  
A LA JUSTICIA EN EL CASO AYOTZINAPA




COMISIÓN PARA LA VERDAD Y ACCESO A LA JUSTICIA DEL CASO AYOTZINAPA

## ACCIÓN DE BÚSQUEDA

07 al 13 de noviembre de 2020

- EJIDO DE COCULA, BARRANCA "LA CARNICERÍA", MPIO. DE COCULA, GRO.



### ACCIONES PREVIAS AL PERIODO DE INTERVENCIÓN

- El día 5 Noviembre 2020, se realizó una reunión de coordinación, en el interior de la sala de juntas de la CoVAJ-Ayotzinapa, con la participación de integrantes de la **FGR-UEILCA**, Centro Geo, y CoVAJ-Ayotzinapa.
- Citada reunión tuvo como finalidad presentar al Secretario Técnico de la CoVAJ, los trabajos realizados por personal del Centro Geo de la visita realizada el 24 de Octubre 2020 en Barranca La Carnicería.
- Otro de los puntos importantes abordados, fue el coordinar la seguridad y logística para el siguiente periodo de búsqueda comprendido del 9 al 13 de Noviembre 2020 en el ejido de Carrizalillo, Mpio. De Eduardo Neri, Gro.
- 7 Nov. 2020, en el municipio de Iguala, Gro., se recibieron los apoyos proporcionados por la Sedena., siendo estos, la seguridad y mano de obra proporcionados por la institución militar.
- 8 Nov. 2020, se realizó el movimiento de Iguala - ejido de Cocula, ejido de Cocula – Iguala, con la finalidad de concentrar un cargador Frontal con retroexcavadora, esto, para estar en condiciones de ser ocupado a partir de las 0500 Hs., del 9 de Noviembre en el Ejido de Carrizalillo, Gro.

**AYOTZINAPA**  
COMISIÓN PARA LA VERDAD Y ACCESO  
A LA JUSTICIA EN EL CASO AYOTZINAPA





□ 0820 Hs. 9 Noviembre 2020, se inició la diligencia ministerial en el poblado de carrizalillo, Mpio. De Eduardo Neri, Gro. Asistiendo en esta fecha el Fiscal del Caso Ayotzinapa y titular de la UEILCA, y el Oficial de Derechos Humanos de la Comisión Interamericana de los Derechos Humanos (CIDH), así como representante de las oficinas del Alto Comisionado de la ONU,



□ Peritos de la UEILCA y FGR, observando durante las excavaciones realizadas en la Zona 1



□ Para la prospección, esta área, fue dividida en tres zonas para las actividades de excavación, con una profundidad de 1.60 M.

□ 10 Noviembre 2020, se continuaron con las actividades de excavación en la zona 1, así mismo se comenzó a trabajar la zona No. 2



□ La inspección visual en la zona No. 2, se realizó de manera mas lenta, ya que se tenía conocimiento que en este punto en específico, cabía la posibilidad de tener un hallazgo. Sin embargo, el resultado fue negativo



□ La arqueóloga y el equipo de peritos, en todo momento, permaneció en el punto, observando la posibilidad de algún indicio.



 



☐ 11 Noviembre 2020, se realizaron actividades de prospección, en el área de intervención, mediante raspado y excavación empleando cargador frontal con retroexcavadora llevándose a cabo en la Zona No. 2, obteniendo resultados negativos.



☐ 12 Nov. 2020, Se inicia la prospección del área en la zona No. 3, obteniendo resultados negativos en este punto No. 1

### OBSERVACIONES DEL PERIODO DE INTERVENCIÓN

- ✓ En este periodo de intervención (9 – 13 Nov. 2020) en el área conocida como Ejido de Carrizalillo, Mpio. de Eduardo Neri, Gro; se obtuvieron resultados negativos en dos puntos referidos a partir de la obtención de datos duros de una fuente de información.
- ✓ Los resultados obtenidos, siendo en esta ocasión negativos, son de valor importante ya que estos son despejados y no se consideran como incognitos, sino que fueron procesados e intervenidos por personal de la UEILCA de la FGR, estando presentes integrantes de la CoVAJ-Ayotzinapa así como el representante de Padres y Madres de los 43 Normalistas desaparecidos y representantes de otras ONG's.
- ✓ Por la información obtenida en el área y referencias proporcionadas por un informante que acudió al área del Carrizalillo, se recomienda se continúen las búsquedas en esa área puesto que es un lugar susceptible para la localización de alguna fosa clandestina.
- ✓ Se continúan proporcionando los apoyos por parte de la Sedena mismos que fueron gestionados a través de la **CoVAJ-Ayotzinapa**, y que se mantendrán hasta la conclusión de los trabajos.

**AYOTZINAPA**  
COMISIÓN PARA LA VERDAD Y ACCESO  
A LA JUSTICIA EN EL CASO AYOTZINAPA



# GOBERNACIÓN

SECRETARÍA DE GOBERNACIÓN

COMISIÓN PARA LA VERDAD Y ACCESO A LA JUSTICIA DEL CASO AYOTZINAPA


## ACCIÓN DE BÚSQUEDA

23 de noviembre al 08 de diciembre de 2020

• EJIDO DE COCULA, BARRANCA "LA CARNICERÍA", MPIO. DE COCULA, GRO.



□ 24 de Noviembre 2020, se realizó la concentración en el municipio de Iguala Guerrero del personal de la Fiscalía General de la República, integrantes de la CoVAJ-Ayotzinapa, así como representante de los padres de los 43 normalistas desaparecidos (Tlachinollan), para inicial el periodo de intervención en el área hasta el 8 de diciembre 2020.



□ 25 de Noviembre 2020, se arriba al punto conocido como barranca la Carnicería, ubicado en el Municipio de Cocula, Gro., para iniciar la intervención del área mediante la fijación para así y continuar con la prospección del terreno.



□ Durante el retiro de sedimentación el terreno se mostró con demasiados terrones, mismos que volvieron mas lento el cribado puesto que cada uno de estos debía ser disuelto para observar que dentro no se encontrara algún resto óseo o algún tipo de indicio.



□ 26 de Noviembre 2020. se continua con el retiro de sedimento en el área, con una profundidad de 5 a 7 Centímetros para la remoción de tierra, en la imagen se observa la fijación al inicio de la intervención.



□ La totalidad del personal tanto de UEILCA, peritos de la Fiscalía General de la República, y personal militar en apoyo al equipo de prospección, realizan trabajos de retiro de sedimento para el cribado.



□ 27 de Noviembre 2020. raspado en el terreno para el retiro de sedimento en el área, para la remoción de tierra misma que continuó presentando terrones debido a las condiciones de clima y tiempo.



□ 28 y 29 noviembre. Se muestra el área durante el retiro de sedimentación y al culminar el área, ya limpia y procesada.



 



□ 30 de noviembre 2020. lo áspero del terreno debido a su dureza, obligaba a realizar mas lento el trabajo debido a la posibilidad de encontrar algún resto en el interior de algún terrón de tierra.




□ 1 de diciembre 2020. se muestra el llenado y acarreo de tierra directo a las cribas, así como también se muestran los terrones que no permitían el avance del cribado, volviendo mas lenta la actividad.

### OBSERVACIONES DEL PERIODO DE INTERVENCIÓN

- ✓ La prospección del terreno continuó hasta el día 7 de diciembre 2020 donde se obtuvieron resultados negativos. Sin embargo, se continuará con la búsqueda en el área señalada ya que se cuenta con información, específica en donde mas adelante existe la posibilidad de encontrar otros indicios o restos óseos.
- ✓ A partir del día 2 de diciembre 2020, se realizó una acción de búsqueda paralela a la que se estaba llevando a cabo en barranca la carnicería, siendo esta en el poblado de Carrizalillo Gro., misma que comprendió a partir del día 2 al 8 de Dic. 2020.
- ✓ Por lo que se realizaron las coordinaciones necesarias para el empleo de apoyos proporcionados por la Sedena a través de la CoVAJ-Ayotzinapa de la Secretaría de Gobernación.

**AYOTZINAPA**  
COMISIÓN PARA LA VERDAD Y ACCESO  
A LA JUSTICIA EN EL CASO AYOTZINAPA




COMISIÓN PARA LA VERDAD Y ACCESO A LA JUSTICIA DEL CASO AYOTZINAPA

## ACCIÓN DE BÚSQUEDA

02 al 08 de diciembre de 2020

- **EJIDO DE CARRIZALILLO, MPIO. DE EDUARDO NERI, GRO.**



27 de Noviembre 2020, mediante llamada telefónica se realizaron las actividades previas de coordinación para realizar la intervención en Carrizalillo, Mpio. De Eduardo Neri, Gro. El cual fue referenciado con anterioridad, mismo que representaba interés para la búsqueda en el caso Ayotzinapa.

- 28 Se realizó la coordinación necesaria para el apoyo requerido por parte de la Sedena de un vehículo tipo volteo el cual tendría actividad en la prospección del área antes referenciada, mismo que fue proporcionado en tiempo y forma en el municipio de Iguala, Gro.
- Se coordinó el traslado de Iguala a Carrizalillo de un cargador frontal con retroexcavadora a bordo de un tractocamión, ambos apoyos proporcionados por la Sedena a través de la Comisión Presidencial CoVAJ-Ayotzinapa. Así como la seguridad que se emplearía en dicho lugar.
- 0600 Hs. 2 Dic. 2020, se llevó a cabo el movimiento de Iguala, Gro., al Crucero de Mezcala donde arribaron procedentes de la Ciudad de México: Lic. Alejandro Encinas Rodríguez, Pdte. De la Comisión Presidencial CoVAJ-Ayotzinapa, acompañado de Enrique Irazoque Palazuelos, Félix Santana Ángeles Secretario Técnico de la CoVAJ-Ayotzinapa así como de Karla Quintana Ozuna, Comisionada Nacional de la CNB, para posteriormente dirigirse en convoy al poblado de Carrizalillo, para dar así inicio a la búsqueda en dicho lugar, sumándose también al trabajo de búsqueda, un cargador frontal con retroexcavadora, así como una excavadora, proporcionadas ambas por la Comisión Nacional de Búsqueda.
- Cabe mencionar que dicha búsqueda se llevó a cabo de manera simultánea con la búsqueda realizada en "Barranca la carnicería" ubicada en el ejido Cocula del Mpio. De Cocula Gro.

**AYOTZINAPA**  
COMISIÓN PARA LA VERDAD Y ACCESO  
A LA JUSTICIA EN EL CASO AYOTZINAPA

**DESCRIPCIÓN GEORREFERENCIADA DE LAS ACTIVIDADES REALIZADAS EN EJIDO DE CARRIZALILLO, MPIO. EDUARDO NERI, GRO.**

**PROYECCIÓN DEL PUNTO PARA PROCESAR.**

El plan inicial de prospección fue el inicio con un pozo de sondeo (círculo rojo) en el centro de dos zonas para procesar siendo esta la Zona 1 (color amarillo) y la Zona 2 (polígono color verde). Con la finalidad de observar las capas de tierra y continuar con el procesamiento del área.



**PROYECCIÓN DEL PUNTO PARA PROCESAR.**

Área de búsqueda, ubicada en Carrizalillo, Mpio, de Eduardo Neri, Gro. procesada por Arqueología de la Comisión Nacional de Búsqueda, estando presente personal de la Comisión Presidencial CoVAJ-Ayotzinapa, así como personal de la Fiscalía General de la República, dando inicio a partir del día 2 de Dic. 2020.




**CARRIZALILLO, GRO.**




**Pozo de sondeo.**  
Zona 1  
Zona 2




- ☐ 0800 Hs., 2 diciembre 2020, arribo al cruce de Mezcala para esperar al personal procedente de la Ciudad de México, integrar el convoy e iniciar movimiento a Carrizalillo, Gro.



- ☐ Tractocamión con cama baja, a bordo un cargador frontal con retroexcavadora. Vehículo tipo Volteo y seguridad por parte del Batallón de Infantería, quienes proporcionan seguridad.
- ☐ Tractocamión con cama baja, a bordo un cargador frontal con retroexcavadora, vehículo tipo volteo y seguridad por parte del Batallón de Infantería, quienes proporcionan seguridad.
- ☐ Arribo al punto e inspección del mismo por parte de integrantes de la Comisión Nacional de Búsqueda, Comisión Presidencial CoVAJ-Ayotzinapa y Fiscalía General de la República F.G.R.



GOBERNACIÓN  



Al arribo al lugar de prospección y durante la inspección visual, arribaron al punto, el Comisario del poblado de Carrizalillo, así como diferentes personas, quienes argumentaban que, en ese lugar estaba ubicado su sistema de agua para consumo personal, dichas personas fueron atendidas. Lic. Alejandro Encinas y el Lic. Félix Santana, quienes mencionaron que se realizarían trabajos tratando de no afectar las instalaciones de agua de los pobladores y si llegara haber algún desperfecto, este sería solucionado.



Se realizaron reuniones junto con los operadores de maquina, así como con el Arqueólogo de la C.N.B. previo a la entrada de maquinaria al lugar con la finalidad de establecer el plan de trabajo.

GOBERNACIÓN  



□ 1100 Hs., se iniciaron los trabajos de búsqueda y de exploración en el área, empleando el cargador frontal con retroexcavadora realizando un pozo de sondeo, estando presente en todo momento el Arqueólogo quien dirigía la excavación.







□ Excavaciones realizadas por maquinaria pesada Excavadora 320D CAT, proporcionando apoyo a las excavaciones realizadas, lográndose con esto un mayor avance, así como una mejor profundidad para la prospección del área.



□ Durante el empleo de la excavadora 320D CAT, se presentó al lugar el comisariado ejidal, así como el Comisario de carrizalillo, a quienes se les mencionó que se continuarán trabajos de búsqueda sin afectar el área.



□ Posterior al pozo de sondeo, se continuo con la excavación del área en la Zona 1 de Trabajo empleando la Excavadora, dichos trabajos de prospección fueron dirigidos en todo momento por el Arqueólogo de la C.N.B, siendo estos observados por el Presidente de la CoVAJ-Ayotzinapa, Félix Santana, Enrique Irazoque, Karla Quintana, así como el AMPF de la FGR



□ El Arqueólogo explica a representantes de la CoVAJ-Ayotzinapa, C.N.B, así como al AMPF de la FGR, los trabajos realizados.








3 diciembre 2020, durante los trabajos realizados en el día dos de búsqueda, se llegaron a cortar de manera accidental dos mangueras mismas que se ocupan para la toma de agua de consumo humano, estando presente el dueño de dicha toma de agua, se le compraron dos rollos de manguera, abrazaderas y niples, mismos desperfectos accidentales fueron reparados en su momento, quedando conforme el dueño y el Comisario del poblado de Carrizalillo.




3 diciembre 2020, se realizó un segundo poso de sondeo con una profundidad de 2.35 metros, profundidad donde se encontró el sedimento natural de tierra sin localizar remoción de escombros con resultados negativos.







4 diciembre 2020, se continuaron con los trabajos de prospección en la Zona 1 del área de procesamiento, en las imágenes se observa la maquinaria pesada realizando las excavaciones bajo la dirección del Arqueólogo de la Comisión Nacional de Búsqueda.



- ❑ 4 Diciembre 2020, durante los trabajos realizados en la zona 1, se descubrió con la máquina una tapa de cemento, la cual mencionó el comisario que se trataba de un pozo artesanal de agua, mismo que provee al pueblo para consumo humano. El comisario de carrizalillo mencionó que dicho pozo podría verse afectado si se continuaba la excavación mas profunda ya que podría dañar el cárcamo y desviar el agua hacia otro lugar por la vibración de la máquina.
- ❑ En dicho lugar concluyó el pozo de sondeo y mencionado pozo de agua no tuvo afectación alguna.

Anexo

Bitácoras de campo

Acciones de búsqueda 2020



❑ 4 Diciembre 2020, se realizó un pozo de sondeo, donde anteriormente se encontraron fragmentos óseos de fauna del lugar, dicho pozo se realizó con una profundidad de 3.15 Metros con resultados negativos.



❑ 5 Diciembre 2020, se continuó con una cala de Oriente a Poniente con 12 Mts. de largo X 1.40 de ancho y una profundidad de 12 Mts. culminando con un pozo de sondeo de 4.35 mts. De profundidad, obteniendo resultados negativos en esta fecha.



6 diciembre 2020, se culminó la prospección de la Zona 1, para continuar con la Zona 2, donde se encontraba una caseta con una cisterna para almacenamiento de agua, misma que desde su creación no tuvo un funcionamiento debido a la escasez de agua para consumo humano.



6 diciembre 2020, fin de intervención de la Zona 1, obteniendo resultados negativos



□ El día 7 de diciembre 2020, se inició la prospección en la zona No 2, misma que se encuentra ubicada en el costado de la cisterna de agua, iniciando la intervención con un pozo de sondeo de 3.15 mts. De profundidad, procediendo a realizar una cala de 5 metros de longitud.



□ Durante la excavación se encontró un tubo que conecta a la cisterna. Por la remoción de tierra, mencionada conexión se aflojó en la tuerca de conexión, misma que de manera inmediata fue conectada nuevamente, el comisario mencionó que, nunca funcionó esa cisterna. Sin embargo, se dio inmediata reparación a el tubo en mención.

**7 Diciembre 2020**



□ Continuando con la excavación, se localizó una cisterna, la cual se encontró llena de tierra y al sacarle la tierra, se observó que era un nacimiento natural de agua, proveniente del cerro.



□ Al ampliar el pozo de sondeo, se ubicó un túnel que, al explorarlo se cerció de que se trataba de un pozo nuevo de agua, con una profundidad de 2.5 mts. de profundidad.



 



- ❑ 8 diciembre 2020, se dio por concluida la prospección de la Zona 2 con resultados negativos.
- ❑ Los desperfectos realizados en dicha Zona fueron reparados, estos en presencia del comisario del poblado de Carrizalillo, así como de las personas que son dueñas de dichas tomas de agua.
- ❑ El comisario del Pueblo solicitó al arqueólogo que, no se taparan los pozos de agua localizados ya que estos son de agua dulce y así fueran aprovechados por la población.



- ❑ El área de intervención fue dejada sin ningún desperfecto para la población.

### CONCLUSIÓN DEL PERIODO DE INTERVENCIÓN

- ✓ En este periodo de intervención (2 – 8 Dic. 2020) se realizó un trabajo profesional y concienzudo donde se proceso un área de 25 metros de largo X 12 metros de ancho y una profundidad de 5 metros trabajándose lo siguiente:
  - 6 posos de sondeo.
  - 3 calas.
  - Retiro de sedimentación.
- ✓ En esta ocasión se obtuvieron resultados negativos. Sin embargo, se despeja una incógnita mas a partir de un señalamiento realizado por un informante.
- ✓ Se proporcionaron los apoyos por parte de la Sedena Seguridad local y perimétrica, Un vehiculo tipo volteo así como un cargador frontal con retro excavadora. mismos que fueron gestionados a través de la **CoVAJ-Ayotzinapa**.
- ✓ El apoyo del camión de volteo así como la seguridad fueron entregados el día 9 de Diciembre 2020 sin novedad alguna.

**AYOTZINAPA**  
COMISIÓN PARA LA VERDAD Y ACCESO  
A LA JUSTICIA EN EL CASO AYOTZINAPA



# GOBERNACIÓN

SECRETARÍA DE GOBERNACIÓN

COMISIÓN PARA LA VERDAD Y ACCESO A LA JUSTICIA DEL CASO AYOTZINAPA.

## ACCIÓN DE BÚSQUEDA

10 al 16 de diciembre de 2020

• EJIDO DE COCULA Y BARRANCA "LA CARNICERÍA", MPIO. DE COCULA, GRO.



□ 10 diciembre 2020, se realizó la concentración en Iguala Guerrero del personal de la Fiscalía General de la República, integrantes de la CoVAJ-Ayotzinapa, así como representante de los padres de los 43 normalistas desaparecidos (Tlachinollan), para iniciar el periodo de intervención en el área hasta el 16 de diciembre 2020.



□ 11, 12 y 13 de diciembre 2020. Equipo de intervención en área de procesamiento, durante la fijación del área y remoción de sedimento para su posterior cribado y revisión.



□ Cribado de tierra y revisión de sedimento.

### Bitácoras de campo

Acciones de búsqueda 2020

**GOBERNACIÓN**  **2021**

□ 14 de diciembre 2020. Durante la actividad de cribado, se realizó el hallazgo de un fragmento óseo, la arqueóloga manifestó que, por su aspecto, se trataba de un fragmento óseo que perteneció a un hueso humano, no especificando a que tipo. Sin embargo, señaló que perteneció a un hueso largo.



2.4 cms

Parte interna de fragmento



2.4 cms

Parte externa de fragmento



□ 14 de diciembre 2020. Fijación del fragmento óseo por parte de los peritos de la FGR para su posterior levantamiento. Hallazgo de Indicio No. 22

**GOBERNACIÓN**  **2021**



□ 15 diciembre 2020, se continuó con el retiro de la sedimentación, cabe mencionar que, cada metro cuadrado del área es revisada minuciosamente antes del retiro de la sedimentación, durante la acumulación de tierra y en el cribado, que viene siendo un último filtro de observación para realizar algún tipo de hallazgo.



□ 16 Diciembre 2020. se observa la culminación de la unidad de intervención, también a la arqueóloga quien dirigió la prospección, poniendo su pizarra para culminar formalmente el área procesada y fin de la intervención.



### CONCLUSIÓN

- ❑ Las acciones de búsqueda realizadas en campo fueron llevadas a cabo de manera concienzuda obteniendo resultados favorables en seis meses (febrero, abril, agosto-septiembre, octubre y diciembre) realizando diferentes hallazgos de restos óseos en distintos puntos del Ejido de Cocula y barranca "la carnicería" ubicados en el municipio de Cocula, Gro.
- ❑ Estos hallazgos forman parte de la moral del personal que se encuentra realizando las búsquedas bajo las distintas inclemencias de clima y tiempo en el estado de Guerrero, ya que forman parte de una esperanza para cada uno de los Padres y Madres del caso de los 43 normalistas, así como de continuar descubriendo lo que realmente sucedió la noche del 26 y 27 de septiembre 2014.
- ❑ El hecho de que las acciones de búsqueda en campo no sean de carácter público por ser un caso de estado, las mujeres y hombres integrantes de las diferentes instancias que participan en estas tareas, ponen siempre un gran empeño anteponiendo sus intereses personales para poder dar cumplimiento a las necesidades de búsqueda y ordenamientos emanados a raíz de distintas recomendaciones o información obtenida por diferentes fuentes de información siendo estas muy valiosas para el caso en mención y siendo atendidas en su totalidad.

**AYOTZINAPA**  
COMISIÓN PARA LA VERDAD Y ACCESO  
A LA JUSTICIA EN EL CASO AYOTZINAPA



Bitácoras de campo

Acciones de búsqueda  
2021

COMISIÓN PRESIDENCIAL PARA LA VERDAD Y ACCESO A LA JUSTICIA DEL CASO AYOTZINAPA.

## ACCIONES DE BÚSQUEDA

### 2021

#### ACCIONES DE BÚSQUEDA REALIZADAS EN CINCO MUNICIPIOS DEL ESTADO DE GUERRERO COMPRENDIDAS DE ENERO A DICIEMBRE DE 2021

BASURERO DE TEPECOACULCO, MPIO. TEPECOACUILCO, GRO., EJIDO DE COCULA, MPIO. COCULA, GRO., COACOYULA, MPIO. DE IGUALA., POLOLCINGO, MPIO. DE HUITZUCO, GRO., EJIDO DE CARRIZALILLO, MPIO. EDUARDO NERI. GRO.



**GOBERNACIÓN**

SECRETARÍA DE GOBERNACIÓN



#### COMISIÓN PARA LA VERDAD Y ACCESO A LA JUSTICIA DEL CASO AYOTZINAPA

##### INTRODUCCIÓN

- ✓ Los primeros días del mes de enero de 2021, se inicia una serie de actividades con miras a la continuidad de las búsquedas en campo, en el Estado de Guerrero.
- ✓ Estas acciones se suman en un plan integral en donde diversas instituciones tienen una participación esencial que hace posible a que se lleve a cabo todas y cada una de las búsquedas en campo.
- ✓ El caso de los estudiantes normalistas desaparecidos representa una gran importancia para el Gobierno Federal, es por ello que, antes de realizar cualquier actividad en campo, se realiza una planificación de modo tal que, el desarrollo de éstas sea de una manera segura, eficaz y profesional, empleando personal capacitado y calificado para desempeñar tareas específicas que se exige en cada una de las especialidades que intervienen para una acción de búsqueda.
- ✓ A continuación, se presenta un compendio de actividades en cinco municipios del estado de Guerrero iniciando en el basurero ubicado en el municipio de Tepecoacuilco de Trujano donde se realizaron acciones simultáneas en el municipio de Cocula., también se muestran las actividades en el municipio de Huitzuc de los Figueroa, Eduardo Neri e Iguala de la Independencia.
- ✓ Cabe mencionar que cada periodo de indagación se realiza con todo el empeño y esfuerzo en la busca de la verdad anteponiendo intereses personales y familiares para que estas actividades se realicen aun en tiempos de pandemia.
- ✓ El traslado, manejo y operación de maquinaria pesada implica un riesgo para quienes trabajan con y a inmediaciones de estas, por tal circunstancia se hace del conocimiento que, dentro de las actividades realizadas no se ha contado con algún incidente o accidente que ponga en riesgo la integridad física de algún integrante del equipo de búsqueda.
- ✓ Además, que se muestra de manera explícita los hallazgos realizados, siendo esto la parte medular de las búsquedas, levantando la moral de los integrantes del equipo con estos logros.




COMISIÓN PARA LA VERDAD Y ACCESO A LA JUSTICIA DEL CASO AYOTZINAPA.

## ACCIÓN DE BÚSQUEDA

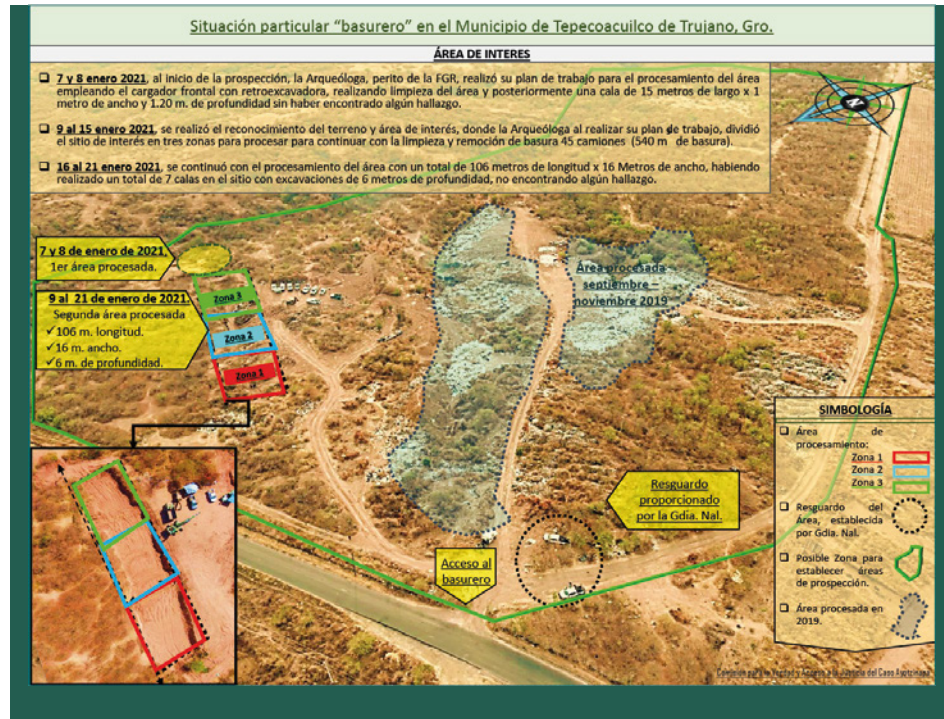
7 al 21 de enero de 2021

BASURERO, TEPECOACUILCO DE TRUJANO, GRO.

COMISIÓN PARA LA VERDAD Y ACCESO A LA JUSTICIA DEL CASO AYOTZINAPA  
7 AL 21 DE ENERO DE 2021



- ✓ El periodo de intervención comprendido del 7 al 21 de enero 2021, llevado a cabo en el en el área ubicada en el basureo del municipio de Tepecoacuilco de Trujano, Gro., es de gran importancia, ya que, al ser señalado por tres fuentes de información distintas, cabía la posibilidad de poder lograr algún hallazgo en el área de interés mencionada por fuentes externas.
- ✓ Aunque en este periodo de intervención no hubo algún hallazgo, se considera que, al haber procesado un área de 106 metros de longitud x 16 Metros de ancho, habiendo realizado un total de 7 calas en el sitio con excavaciones de 6 metros de profundidad, esta área delimitada se considera descartada peritos e de la Fiscalía General de la República quienes realizaron el procesamiento del área.
- ✓ El hecho de que el área fue señalada por tres fuentes distintas, merece que se extienda la prospección del terreno que se ocupa como basurero, en áreas que no han sido procesadas en 2019 y 2021 como se muestra en el mapa.
- ✓ Se continuó prestando el apoyo por de la Sedena en materia de seguridad, mano de obra, maquinaria y equipo diverso para el empleo de las búsquedas, así como de la Guardia Nacional para el resguardo del área del Basurero Tepecoacuilco.



**GOBERNACIÓN**

**8 de enero 2021**, arribó de la Cd. Méx. el Secretario Técnico de la CoVAJ y el Administrador Ejecutivo, adscrito a la UEILCA, quienes dieron instrucciones específicas, emanadas de fuentes de información que, señalaron un área en particular

Se continuaron con los trabajos de prospección, mediante el empleo del cargador frontal con retro excavadora, ampliando el lugar para una mejor observación en el área señalada.

Los arqueólogos de FGR y CNB, decidieron abrir camino para extender la búsqueda en el poniente del área.

Al culminar las actividades, se verifica el área de trabajo, junto con el AMPF, encargado de la diligencia Ministerial.

Srío Técnico de la CoVAJ y el Administrador Ejecutivo, adscrito a la UEILCA, dan instrucciones específicas, al equipo de búsqueda emanadas de fuentes de información

Comisión para la Verdad y Acceso a la Justicia del Caso Avotzinapa

**9 enero 2021.** derivado de las instrucciones de un día anterior, en conjunto con Arqueólogos, Peritos y encargado de la Diligencia ministerial, se procedió a reconocer el área para determinar un plan de trabajo dando inicio este plan con la limpieza del lugar.





En el plan de trabajo se determinó que la retroexcavadora continuara, abriendo un camino para llegar a un nuevo punto de interés y realizar su procesamiento.



En esta actividad, el personal militar que se encuentra en apoyo como mano de obra, junto con el resto de personal de la FGR, iniciaron con la limpieza del lugar.



Se avanza realizando remoción de basura, así como la apertura del camino en el sitio de interés.





En esta fecha se proporciona el resguardo del área, establecido por la Gdía. Nal.

Comisión para la Verdad y Acceso a la Justicia del Caso Ayotzinapa

**10 enero 2021.** se continuaron actividades de limpieza y remoción de en el área, empleando la mano de obra del personal militar además de FGR, CNB y la CoVAJ.





La actividad de limpieza fue en un inicio complicada, ya que era fundamental el empleo de una excavadora para la extracción de basura.



Antes de iniciar a sacar la basura, se realizaron trabajos de remoción de troncos secos que no permitían la movilidad dentro del área.



Extracción de Troncos, por medio de una soga, apoyándose d personal de Policías ministeriales, quienes apoyaron en esta labor.



Se observa a todo el equipo de prospección en la limpieza del lugar pendiente por procesar.

Comisión para la Verdad y Acceso a la Justicia del Caso Ayotzinapa

12 enero 2021, el empleo de la excavadora y la retroexcavadora, ayudo de una manera determinante, ya que por sus características de ambas permitieron el avance en pasos agigantados.



- Se observa el trabajo en conjunto de ambas maquinas en la remoción y extracción de basura.
- Siendo el primer paso para continuar con el procesamiento, el empleo de la maquinaria se hizo fundamental para el avance y continuidad.



Excavadora en la extracción de basura, se visualiza a los peritos en el fondo mientras observan la extracción y algún probable indicio.

Perito en video de la FGR, realiza la fijación de la actividad de la maquinaria durante la limpieza y remoción de basura.

Se muestra culminando la limpieza del área de procesamiento.

Comisión para la Verdad y Acceso a la Justicia del Caso Ayotzinapa

13 enero 2021, transcurridos cinco días de limpieza, se logró remover 540 metros cúbicos de basura, y el área fue dividida por la arqueóloga en tres zonas para su procesamiento. Iniciando con una cala en la zona 1



Fijación del área en la zona 1 para iniciar con una cala, empleando el cargador frontal con retroexcavadora.


Cargador frontal iniciando Cala en Zona No1, excavación dirigida por arqueóloga, perito de la FGR.



Durante la realización de la Cala de 30.40 metros de longitud, no se observó algún indicio o hallazgo. En esta fecha únicamente se empleó el cargador frontal con retro excavadora.

Comisión para la Verdad y Acceso a la Justicia del Caso Ayotzinapa

14 enero 2021. peritos de la FGR, realizaron un balance en actividades y procedimiento, decidiendo que se extendería la excavación 4 metros al norte y 5 metros al sur para poder localizar algún hallazgo o en su defecto descartar la zona excavada.



Peritos de la FGR, evalúan la posibilidad de extenderse mas hacia el norte en la excavación.



Se decide extensión de cuatro metros hacia el margen norte y se emplea la excavadora con oruga.



Durante la extensión en el margen norte, no se obtuvo algún hallazgo en el lugar, en todo momento, perito en arqueología dirigió y observo el procedimiento de la excavación.



Se realiza una cala en el margen norte empleando la retroexcavadora y bajo la dirección y supervisión del Perito en Arqueología, sin hallazgos en el lugar.

Comisión para la Verdad y Acceso a la Justicia del Caso Ayotzinapa

15 enero 2021, en esta fecha se recibió la visita de los integrantes de la CoVAJ, Pdte. De la Comisión Lic. Alejandro Encinas, Pdte. Suplente. Enrique Irazoque y Srto. Técnico. Félix Santana Ángeles, A quienes se les dio una explicación de lo realizado.



Acarreo de basura en camiones traslado de un lugar a otro. Con la finalidad de despejar el área de intervención.



Excavación, margen sur del área de interés, se hace extensión para lograr hallazgo de algún indicio en dicho borde.





Se explica al Pdte. De la CoVAJ, Lic. Alejandro Encinas, el procedimiento realizado, así como las actividades que se realizaron en días anteriores.




Lic. Alejandro Encinas y Lic. Félix Santana, comentan la actividad llevada a cabo con representante de los padres de los 43.

Comisión para la Verdad y Acceso a la Justicia del Caso Ayotzinapa


16 enero 2021, se continuó con las excavaciones y prospección en la zona No. 2.




AMPF y Perito en arqueología, de la FGR, observan el lugar donde se realizará una próxima excavación a pie del lindero norte de la Zona No.2



AMPF y Perito en arqueología supervisan la actividad de la maquinaria en la Zona No.2 hasta el momento sin obtener resultados positivos.



Excavación para realizar la cala en Zona No.2, supervisa y dirige el trabajo de excavación Arqueólogo de la FGR



Vista del perfilamiento del margen Norte, se observa al fondo a perito en Arqueología dirigiendo la excavación.

17 enero 2021, se realizaron actividades administrativas, no acudiendo al punto de prospección.

Comisión para la Verdad y Acceso a la Justicia del Caso Ayotzinapa

18 enero 2021, durante la prospección, se realizó una cala en el margen sur de la barranca, durante la excavación y extracción de tierra, no se localizó algún indicio, actividad supervisada en todo momento por peritos de la FGR.



Vista de superficie, se procede una excavación para realizar una cala en la zona 3, peritos realizan la fijación del área y el procedimiento de la cala.



Cala realizada en la zona 3, 23 metros de largo x 1.50 de ancho y 1.60 de profundidad. Sin obtener resultados positivos.



18 ene. 21, arribó al área de prospección una excavadora PC400-6, por parte de la Sedena, misma que se dio en apoyo a los trabajos realizados por la CoVAJ.



Perfilamiento de pared en la parte norte de la barranca, se visualiza 2.5 metros hacia la pared, descartando algún indicio o hallazgo.

Comisión para la Verdad y Acceso a la Justicia del Caso Ayotzinapa



19 enero 2021, el empleo de la excavadora ayudó a que el área de prospección se ampliara más en lo ancho, abarcando de esta forma un radio mayor en el área de interés, con esto, se descartó el hallazgo de algún indicio.

**GOBERNACIÓN**  
SECRETARÍA DE GOBIERNO

19 enero 2021



Vista de superficie, se procede una excavación para realizar una cala en la zona 3, peritos realizan la fijación del área y el procedimiento de la cala.



Cala realizada en la zona 3, 23 metros de largo x 1.50 de ancho y 1.60 de profundidad. Sin obtener resultados positivos.



18 ene. 21, arribó al área de prospección una excavadora PC400-6, por parte de la Sedena, misma que se dio en apoyo a los trabajos realizados por la CoVAJ.



Perfilamiento de pared en la parte norte de la barranca, se visualiza 2.5 metros hacia la pared, descartando algún indicio o hallazgo.

Comisión para la Verdad y Acceso a la Justicia del Caso Ayotzinapa

20 enero 2021, en esta fecha se culminan actividades, realizando una limpieza del área. En todo momento se realizó la observación al mover tierra o basura con la finalidad de ubicar algún indicio en el lugar.

**GOBERNACIÓN**  
SECRETARÍA DE GOBIERNO

20 enero 2021




Se culminan actividades, realizando una limpieza del lugar, en todo momento se realizaba la observación al mover tierra o basura con la finalidad de ubicar algún indicio en el área.



El área procesada tuvo una superficie total de excavación de 1696 metros cuadrados con una profundidad promedio de seis metros. Y una extracción de basura de 540 metros cúbicos.

- ❑ 21 enero 2021, en esta fecha se recibió la del Director General Adjunto UEILCA, a quien se le explicó el área procesada. Realizando posteriormente un reconocimiento a pie en el terreno. (Área de basurero).
- ❑ 1500 Hs. Se verificaron puntos de interés obtenidos por los suboficiales de la UEILCA, Culminando dicha actividad 1900hs. Saliendo posteriormente a la Ciudad de México a cada una de las respectivas dependencias.

Comisión para la Verdad y Acceso a la Justicia del Caso Ayotzinapa




COMISIÓN PARA LA VERDAD Y ACCESO A LA JUSTICIA DEL CASO AYOTZINAPA.

## ACCIÓN DE BÚSQUEDA


8 al 22 de febrero de 2021

BASURERO, UBICADO EN EL MUNICIPIO DE TEPECOACUILCO DE TRUJANO, GRO.

COMISIÓN PARA LA VERDAD Y ACCESO A LA JUSTICIA DEL CASO AYOTZINAPA  
8 AL 22 DE FEBRERO DE 2021



- ✓ Durante los días 4 y 5 de febrero de 2021, se iniciaron las actividades de planeación previo a la salida del personal para integrar la siguiente actividad comprendida del 8 al 22 de febrero 2021.
- ✓ El periodo de intervención llevada el 8 al 22 de febrero 2021, se considera como un avance en el área de Tepecoacuilco, ya que, de manera paulatina se han ido descartando puntos de interés que en su momento fueron señalados como importantes., por tratarse de un basurero como tal, las actividades deben ser de manera cuidadosa con personal altamente capacitado para el manejo de residuos que en algún momento puedan ser tóxicos al ser manipulado.
- ✓ En este sentido, el empleo y operación de maquinaria pesada se ha considerado fundamental, ya que el tener a la mano tan importante herramienta de apoyo, permite tener un avance en el procesamiento del terreno., además de eso, se consideró que en el área se contara con un perito en Antropología física de manera permanente para el reconocimiento de huesos que se estaban encontrando en el lugar de interés.
- ✓ En la zona de trabajo, las altas temperaturas disminuían el rendimiento del personal integrante del equipo de búsqueda, este aspecto tuvo que ser superado y se debió acondicionarse a las condiciones climatológicas que se presentaban el lugar.
- ✓ Pese a dichas condiciones de clima y tiempo, el trabajo, se desarrolló de manera normal y profesional de inicio y hasta el final de la prospección.



**Martes, 9 de febrero 2021, Tepecoacuilco de Trujano, Gro., actividades de reconocimiento, fijación y limpieza del área.**



El 9 Feb. 2021, al arribo del lugar, se realizó un reconocimiento a pie en el área del basurero con el AMPF encargado de la diligencia ministerial acompañado de peritos en arqueología, criminalística, foto y video, en los puntos susceptibles para procesar, posteriormente, se decide iniciar en el lado norte.



Ya habiendo decidido el lugar de inicio, se delimita el polígono de trabajo y se procedió a realizar la fijación del mismo para continuar con el empleo de la maquinaria dentro del mismo.

Los trabajos de excavación fueron en todo momento, supervisados y dirigidos por el perito en antropología, en presencia de peritos de la UEILCA

**Martes, 9 de febrero 2021, Tepecoacuilco de Trujano, Gro., interior del área de prospección, empleando maquinaria pesada.**

**GOBERNACIÓN** **2021**

*Basurero de Tepecoacuilco de Trujano, Guerrero, Cuicatlanes  
Sección 49, Unidades L y K  
09/02/2021*

- 1050 Hs, 9 Feb. 2021, se realizó la fijación del área y se inicia con el trabajo de limpieza en punto establecido como No. 4
- El área de trabajo (Punto No 4) fue dividida en 3 zonas, de trabajo, en la imagen se muestra a los peritos en antropología que dirigen y observan la extracción de basura tras la limpieza del área.
- Esta zona se considera como ampliación de la prospección realizada en enero 2021, donde se realizó una excavación de 1600 M.
- 1530 Hs., culmina la prospección en este día no obteniendo algún hallazgo durante los trabajos de limpieza.



**Miércoles 10, Jueves 11 y Viernes 12 de febrero 2021, Tepecoacuilco de Trujano, Gro., interior del área de prospección, Punto No. 4, empleando maquinaria pesada.**

**GOBERNACIÓN** **2021**

- 10, 11 y 12 Feb. 2021, se llevaron a cabo actividades de limpieza en el punto No. 4, así como la extracción de basura, misma que fue reubicada al área central del basurero, posteriormente, se iniciaron las excavaciones en dicho punto, quedando con los siguientes datos:
  - ✓ Pared NE 30 metros.
  - ✓ Pared E 14.50 metros.
  - ✓ Suroeste 26.70 metros.
  - ✓ Noroeste 17.80 metros.
  - ✓ Profundidad 3.80 metros.
- Área total prospectada del punto No. 1, 534 metros cuadrados.
- Durante la prospección el perito en antropología forense dirigió los trabajos de limpieza y extracción de basura, así como también las excavaciones realizadas siendo estas dos calas en donde no se tuvieron hallazgos.



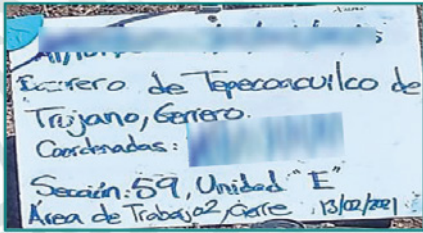

Extracción de basura y reubicación de la misma, al área central del basurero.

Peritos realizando mediciones de calas realizadas sin obtener resultados positivos.



Punto No. 1, Área prospectada terminada, el perito en arqueología, explica la prospección del punto.

**Sábado, 13 de febrero 2021, Tepeacoacuilco de Trujano, Gro., actividades de reconocimiento, fijación y limpieza del área Punto No. 1 y 2.**

**GOBERNACIÓN** **2021**


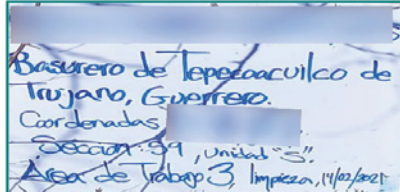
13 Feb. 2021, en esta fecha se realizó la prospección en la zona norte del basureo en los puntos referidos en el croquis de ubicación como 1 y 2, el perito en antropología forense realizó un recorrido antes de intervenir, mencionando que la irregularidad del terreno era propicia para tener algún resultado, iniciando la exploración empleando maquinaria pesada.



Durante la prospección, la lectura del subsuelo arrojó de manera inmediata a 1.60 metros, una uniformidad del suelo. Sin embargo, se continuó con la excavación hasta llegar a los 4 metros, de esta manera, no se encontró mas al fondo alguna capa de relleno o algún indicio de que hubiese algo en los puntos en referencia. Concluyendo así la prospección en los puntos 1 y 2.

**Domingo, 14 de febrero 2021, Tepeacoacuilco de Trujano, Gro., actividades de reconocimiento, fijación y limpieza del área Punto No. 3.**

**GOBERNACIÓN** **2021**

Domingo 14 de Febrero 2021, se inició la prospección en el punto señalado en croquis como No. 3, en el cual se empleo la retroexcavadora para el procesamiento del mismo.

Durante la prospección empleando la maquinaria pesada, se realizó un pozo de sondeo de 4.2 metros de profundidad, llegando a la roca madre en el punto.

Mencionado pozo se extendió 2 mts a norte 2 mts al sur y 2 mts al oriente y poniente, con la finalidad de descartar la existencia de algún indicio en dicha área.

Al culminar la excavación, se tuvo un imprevisto con la retro excavadora, el cual fue resuelto mas tarde. Por lo que mencionado pozo tuvo que ser de manera manual en donde personal de peritos, así como personal de la Sedena, proporcionó la mano de obra para que éste fuera cubierto conforme a los procedimientos de prospección.

Medidas de la prospección:

- ✓ Muro norte 2.10.
- ✓ Muro oeste 6.80.
- ✓ Muro sur 3.50, y
- ✓ Oeste 3.80 metros
- ✓ Profundidad: 3.22 metros.

**Lunes, 15 de febrero 2021, Tepecoacuילו de Trujano, Gro., actividades de reconocimiento, fijación y limpieza del área Punto No. 5.**

GOBERNACIÓN AYOTZINAPA FEBRERO 2021



- 15 Feb. 2021, se iniciaron los trabajos de prospección en el punto referido como No. 5 marcado en croquis inicial, antes de intervenir referido punto, el perito en antropología, realizó un respectivo recorrido, con la finalidad de ubicar algún área mas propicia para iniciar con los trabajos de prospección, acompañado con el equipo de peritos en criminología, foto y video, además de perito de la UEILCA.



- Culminado el recorrido el perito en antropología propuso extender mas el área para debido a que a inmediaciones del punto en mención, se encontraba un poste de luz eléctrica, el cual coincidía con lo que la información que habia sido proporcionada en su momento.
- Ya acordonada el área, se procedió a la limpieza del lugar iniciando con esto la prospección y continuando con las excavaciones del lugar, prolongándose estos trabajos hasta el día 18 de febrero 2021, sin tener resultados positivos.
- Durante la limpieza se ponía atención en la basura que era extraída en su momento, así como la tierra, observando en cada momento las maniobras que realizaba la maquinaria pesada

**Martes, 16 de febrero 2021, Tepecoacuילו de Trujano, Gro., actividades de limpieza del área, Punto No. 5**

GOBERNACIÓN AYOTZINAPA FEBRERO 2021



16/02/2021  
 Expediente 289 Dato 222  
 Área de Trabajo y Limpieza  
 16/02/2021

- Martes, 16 de febrero 2021, en esta fecha se continuaron con los trabajos de limpieza y excavación del área, en este punto se hallaron huesos de animal, pollo y vaca, en los anteriores 4 puntos, no se realizaron hallazgos de ningún tipo, en ésta área fue la primera vez que se ubicaron huesos de este tipo.



- Martes, 16 de febrero 2021, en estas imágenes se observan las maniobras realizadas por maquinaria pesada para ingresar a lugares en donde la excavadora no tenía posibilidad de acceso, de esta forma, se tenía el empleo de la totalidad de apoyo en maquinaria pesada en apoyo a esta prospección.

**Miércoles, 17 de febrero 2021, Tepecoacuilco de Trujano, Gro., actividades de fijación, para la continuación de limpieza P. No 5.**

**GOBERNACIÓN** **2021**





17 Feb. 2021, se continuaron las actividades de de limpieza en el punto numero 5, este punto fue dividido en tres zonas puesto que la dimensión en área fue mucho mas de lo que se esperaba, en la imagen, observamos a la excavadora realizando la limpieza, en tanto se observa también a la perito en video, fijando la actividad de la maquina, la cual es supervisada y guiada por el perito en antropología.




En la primer imagen se muestra como el perito en antropología que, realiza la observación en cada detalle que ejecuta la maquinaria, siendo guiada en todo momento bajo supervisión. Al fondo se observa al AMPF encargado de la diligencia ministerial junto con el perito de la UEILCA, observando el trabajo que se llevado a cabo.

En la segunda imagen, el trabajo en conjunto maniobrando maquinaria y camión de carga.

**Jueves, 18 de febrero 2021, Tepecoacuilco de Trujano, Gro., actividades de cierre en punto No. 5.**

**GOBERNACIÓN** **2021**







18 Feb. 2021, en esta área, el perito en antropología decidió que la profundidad a que se había llegado era lo suficiente para terminar el punto en prospección, puesto que el material que se extraía era de manera uniforme sin ninguna alteración en el subsuelo.

El AMPF, encargado de la diligencia ministerial, estuvo de acuerdo en que se culminara y se hiciera el cierre del punto, no obteniendo resultados positivos en dicha área.

En esta misma fecha un representante de los padres de los 43 Normalistas se integrante del Centro de Derechos Humanos de la Montaña "Tlachinollan" se integro a los trabajos de búsqueda.

En las imágenes se observa cuando el AMPF así como peritos en materia le explican el procedimiento empleado en la prospección de los puntos procesados.

Así mismo se inicia una nueva área al este del basurero realizando primeramente un reconocimiento de la misma.





**Viernes, 19 de febrero 2021, Tepecoacuilco de Trujano, Gro., área nueva ubicada en el Este del basurero de Tepecoacuilco.**




Se realizaron actividades de excavación en el área Este, con empleo de maquinaria pesada sin obtener resultados positivos hasta el momento.  
Esta fecha se recibió la visita de la integrante del GIEI **Ángela María Bultrago Ruiz**. Con dos vehículos Oficiales de la FGR, quienes observaron los trabajos de búsqueda realizados en Tepecoacuilco.  
Por su parte Bultrago Ruiz realizó los siguientes comentarios:  
1.- si se tenía el registro de cuando inició la actividad en el basurero, y cuando termino.  
2.-Si el basurero es o no regalado.  
3.- si se tiene registro de quienes tiraban basura en ese lugar, que tipo de basura y cual era el método.



**Sábado, 20 de febrero 2021, Tepecoacuilco de Trujano, Gro., actividades excavación en área en zona este.**




Se continuaron con los trabajos de excavación en la zona Este del Basurero de Tepecoacuilco sin tener resultados positivos con las siguientes medidas

- ✓ Muro norte 17 metros
- ✓ Muro oeste 20 metros.
- ✓ Muro sur 19.5 metros
- ✓ Oeste 18.8 metros metros
- ✓ Profundidad: 5.60 metros.

**Domingo, 21 de febrero 2021, Tepecoacuilco de Trujano, Gro., actividades de fijación, para la continuación de limpieza P. No.5.**



- Derivado de la visita del 19 de Febrero 2021, en esa visita, el equipo de investigación de la UEILCA, mencionó que nuevamente se había señalado el área que se había trabajado.
- Por tal motivo, el AMPF decidió que se delimitara una nueva área al norte del basurero de Tepecoacuilco, esto con la finalidad de que sea trabajada en la próxima prospección y con esto, ampliar el radio de prospección en el área del basurero, agotando mas espacio para ser prospectado.
- El área fue delimitada de 40 metros x 40 metros.

**Lunes, 22 de febrero 2021, Tepecoacuilco de Trujano, Gro., conclusión de actividades de prospección y retorno a respectivas dependencias**


- En esta fecha se realizaron actividades de logística, llevando a cabo el reabastecimiento en combustible diésel para la maquinaria pesada y vehículo de volteo. Esto con la finalidad de estar en optimas condiciones al dar inicio la siguiente acción de búsqueda y periodo de intervención en el basurero de Tepecoacuilco.
- El área se encuentra bajo resguardo por la Guardia Nacional, quienes custodian el basurero de Tepecoacuilco hasta nueva orden.




## Bitácoras de campo

Acciones de búsqueda 2021

**CONCLUSIÓN DEL PERIODO DE INTERVENCIÓN.**  
**TEPECOACUILCO, DE TRUJANO, GRO.**  
**8 al 22 de febrero de 2021**

 **GOBERNACIÓN**  
SECRETARÍA DE GOBIERNO




- Durante los días 4 y 5 de febrero de 2021, se iniciaron las actividades de planeación previo a la salida del personal en la segunda acción de búsqueda comprendida del 8 al 22 de febrero 2021.
- El caso Ayotzinapa continúa siendo un asunto de alta prioridad para el Gobierno Mexicano, así como de justicia humanitario, así como un caso interinstitucional donde la participación de cada una de las instituciones del estado mexicano, esencial para llevar a cabo dichas acciones de búsqueda.
- Las acciones de búsqueda en campo se llevan a cabo con el mas estricto profesionalismo, seriedad y seguridad, de manera coordinada, empleando personal altamente capacitado y calificado para desempeñar tareas específicas que se exige en cada una de las especialidades que intervienen en las acciones de búsqueda.

- ✓ El periodo de intervención llevado a cabo del 8 al 22 de febrero 2021, se considera como un avance en el área de Tepecoacuilco, ya que de manera paulatina, se han ido descartando puntos de interés que en su momento fueron señalados como importantes.
- ✓ El empleo de maquinaria pesada ha sido fundamental, que el tener a la mano tan importante herramienta de apoyo, nos permite tener un avance en la manera de prospección.
- ✓ Se considera que en el área se debe continuar la prospección, y de ser posible que se tenga un perito en Arqueología o Antropología de planta con el equipo de prospección, puesto que un punto negativo que se observo durante la prospección del área de Tepecoacuilco, fue la actitud que en algún tomaron los peritos de Antropología y foto de la Coordinación General de Servicios Periciales de la FGR, a quienes se les observó actuar de manera apática durante las actividades de prospección.

Respetuosamente

VMLH

**AYOTZINAPA**  
COMISIÓN PARA LA VERDAD Y ACCESO  
A LA JUSTICIA EN EL CASO AYOTZINAPA

 **GOBERNACIÓN**  
SECRETARÍA DE GOBERNACIÓN

COMISIÓN PARA LA VERDAD Y ACCESO A LA JUSTICIA DEL CASO AYOTZINAPA.

---

## ACCIÓN DE BÚSQUEDA

26 de febrero al 12 de marzo de 2021

EJIDO DE COCULA Y BARRANCA LA CARNICERÍA, COCULA, GRO.

**DESCRIPCIÓN GEORREFERENCIADA DE LAS ACTIVIDADES REALIZADAS EN EJIDO DE COCULA**  
**(26 FEBRERO - 12 MARZO 2021)**

**ZONA DE ACUMULACIÓN DE MATERIAL**

**ACCESO AL EJIDO**

**DESTACAMENTO DE LA GUARDIA NACIONAL**  
MISMA QUE HASTA LA FECHA MANTIENE EL ÁREA DE RESGUARDO.

**ZONA DE BÚSQUEDA (U. 22, SECC. 28) OCT. 2020**

- ZONA DE BÚSQUEDA (U. 23, SECC. 28)  
✓ 21 DE SEP. AL 4 OCT. 2020
- ✓ 19 AL 31 OCT. 2020 1 INDICIO HALLADO.

**ZONA DE BÚSQUEDA (U. 24, SECC. 28)**  
✓ 19 AGO. AL 2 DE SEP. 1 INDICIO HALLADO.

**ZONA DE BÚSQUEDA (U. 25, SECC. 28) DEL 29 JULIO AL 5 DE AGOSTO 4 INDICIOS HALLADOS.**

**ZONA DE BÚSQUEDA JUNIO 2020**

**ZONA DE BÚSQUEDA 26 FEB. - 12 DE MAR. 2021**  
CUATRO FRAGMENTOS OSEOS

**ZONA DE BÚSQUEDA DEL 16 AL 23 JULIO DE 2020**

**ZONA DE BÚSQUEDA HALLAZGOS REALIZADOS EN MARZO DE 2020**

**BASURERO**

### Bitácoras de campo

Acciones de búsqueda 2021

**26 Febrero al 12 de marzo 2021, Ejido de Cocula, Cocula Gro. Se llevó a cabo la Acción de Búsqueda No. 2 de 2021.**

**GOBERNACIÓN**  
SECRETARÍA DE SEGURIDAD PÚBLICA

**2021**



- ❑ Actividades realizadas en las diversas unidades prospectadas en el ejido de Cocula del Mpio. De Cocula, Gro, mismas que consistieron en limpieza de cada unidad intervenida, retiro de piedras y sedimentación, misma que a su vez era pasada en cribas para su última revisión.
- ❑ Durante la actividad se contó con el apoyo en mano de obra del personal militar, así como se continuó con el apoyo de seguridad y escolta así como el resguardo del área.




- ❑ Las actividades de cribado han sido fundamentales, ya que nos da la oportunidad de realizar una mejor observación minuciosa y es donde se ha obtenido resultados positivos, siendo el caso el 2 de marzo 2021 que mediante esta técnica se realizó el hallazgo de cuatro fragmentos óseos localizados en criba. Mismos que fueron levantados y embalados para sus análisis correspondientes teniendo el primer hallazgo del 2021 en el ejido de Cocula, Gro.

**Hallazgo realizado en:**

- ✓ Ejido de Cocula Gro.
- ✓ Sección 90 / Unidad 07

Coordenada Central



**Área de Cribado de sedimento**

**Camino a basurero**


 **GOBERNACIÓN**  
SECRETARÍA DE GOBERNACIÓN

---

COMISIÓN PARA LA VERDAD Y ACCESO A LA JUSTICIA DEL CASO AYOTZINAPA

---

**ACCIÓN DE BÚSQUEDA**  
3 al 15 de marzo de 2021  
BASURERO, TEPECOACUILCO DE TRUJANO, GRO.



**miércoles, 3 de marzo 2021, inicio de movimiento y concentración.**

**Miércoles 3 Mar. 2021**, se realizó el movimiento del AMPF, peritos forenses así como perito de UEILCA de la FGR y CoVAJ de la Cd. México al Mpio. de Iguala, Gro., para concentrarse y continuar con la prospección en el área de interés ubicada en el municipio de Tepecoacuilco de Trujano, Gro.

De igual forma se concentró a ese mismo municipio, un integrante de la representación de los padres perteneciente al Centro de Derechos Humano de la Montaña "Tlachinollan" con la finalidad de integrarse al equipo de búsqueda.

**Jueves 4 Mar. 2021**, arribó al punto de intervención, el equipo de búsqueda y prospección al mando del AMPF responsable de la diligencia ministerial en el basurero del municipio de Tepecoacuilco de Trujano, Gro., iniciando un recorrido con el personal de peritos forenses.




> Recorrido de personal de peritos, coadyuvancia, CoVAJ y UEILCA acompañando por el AMPF se observa en la imagen donde el Biólogo explica al MP y peritos los trabajos prospectados en febrero 2021 así como las áreas pendientes por prospectar.




> Posterior al reconocimiento del área, dio inicio a la intervención del área de interés realizando un recorrido de superficie, realizándose esta actividad con apoyo del personal militar. Sin obtener algún indicio, hueso o fragmento de especie humana.




Al concluir el recorrido, se procedió a limpiar el área de interés en coordenada central, empleando la excavadora y retroexcavadora.

**5 de marzo 2021, prospección en coordenada central se realiza pozo de referencia estratigráfica.**



Con el empleo de la excavadora, se excava para realizar un "pozo de referencia estratigráfica" con 3.90 metros de profundidad.







Al observar la referencia estratigráfica, la perito en arqueología, realiza la primer cala, sin haber realizado algún hallazgo o indicio en la misma.

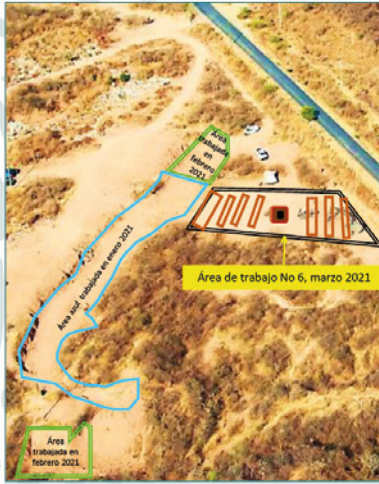



Esta fecha arribó al área de intervención, el Pdte. De la CoVAJ, **Alejandro Encinas Rodríguez**, acompañado del presidente suplente **Roberto Irazoque Palazuelos**, así como el Srío Técnico Félix Santana Angeles. Durante su visita, se les explico los trabajos realizados en el área de intervención así como una próxima área para prospectar.

**Área de trabajo No 6**

- Esta fecha se inician los trabajos de excavación, realizando un "pozo de referencia estratigráfica" con las siguientes medidas: 3.85 Mts x 4.64. Mts. x 4.31 Mts. x 4.72 Mts., con una profundidad de 3.90 Mts.
- En citado Pozo de referencia, la perito en arqueología quiso observar el comportamiento del subsuelo para continuar con otras excavaciones en el área.

**6 y 8 de marzo 2021, prospección en coordenada. Se realizan 6 calas sin ningún resultado de hallazgos.**



- ✓ Las diversas excavaciones alargadas denominadas "Calas", se realizaron hasta encontrar suelo firme observándose que no había alguna alteración en el subsuelo.
- ✓ Las diversas calas fueron realizadas abarcando el total de la extensión del área.
- ✓ Durante las excavaciones realizadas, los peritos en Arqueología, Criminalística, video, fotografía, así como el AMPF y perito de la UEILCA, estuvieron presentes, observando como se realizaban dichas excavaciones, poniendo así, atención a la prospección.
- ✓ Para el cierre del área, se tapó el pozo de referencia estratigráfica así como las diferentes calas realizadas, dando por terminada la intervención del área de trabajo No. 6, sin haber obtenido algún hallazgo. Procediendo a trasladarnos al área No. 7.

**Área de trabajo No. 7**

- Al culminar el "pozo de referencia estratigráfica" se prosiguió a realizar una cala con resultados negativos el 6 Mar. 21.
- 8 Mar. 2021, se realizaron seis calas más siendo un total de siete, con resultados negativos. Culminando esta área de trabajo No. 6, sin ningún hallazgo o indicio.

**8 de marzo 2021, inicio de intervención en el área de trabajo No 7. 9 de marzo 2021, rastillaje de área y cribado de sedimentación.**



**ACTIVIDADES REALIZADAS**

- **Lunes 8 de Marzo 2021**, área No. 7, al ingresar al área de interés, peritos en criminalística y arqueología delimitaron el área que tenía que ser prospectada para continuar con un reconocimiento de superficie.

Con el apoyo del personal militar, procedió a limpiar la zona y a su vez delimitada por cuadrantes.



- **Martes 9 de Marzo 2021**, la perito en arqueología dio la instrucción de que el área tenía que ser rastillada y el sedimento debía ser cribado.



Al concluir el cribado del sedimento, se tenía pensado ingresar el cargador frontal con retroexcavadora, misma que no se empleó debido a que dicha actividad sería de manera manual.

**Área de trabajo No. 7.**

Para su prospección, esta área (color amarillo) fue dividida en 4 cuadrantes, ya que la perito en arqueología, al observar la característica del área, decidió que se trabajara por sectores delimitados, con la finalidad de llevar un control riguroso de la extracción de basura para su posterior revisión.

**10 al 14 de marzo 2021, inicio de intervención en cuadrante 1 del área de trabajo No 7, empleando cargador frontal con retroexcavadora.**





**Área de trabajo No 7 Cuadrante No.1**  
Se dio inicio a la siguiente etapa de la prospección del área empleando el cargador frontal con retroexcavadora mismo que penetrando de forma suave para la extracción y remoción de tierra.





vista frontal del cuadrante 1, se aprecia un cumulo de basura que posteriormente se incrementó de manera gradual.



□ **10 de Marzo 2021**, área No. 7, cuadrante No. 1, ingreso de retroexcavadora para retirar sedimento de tierra y basura, misma que en su momento era revisada por el personal de peritos.


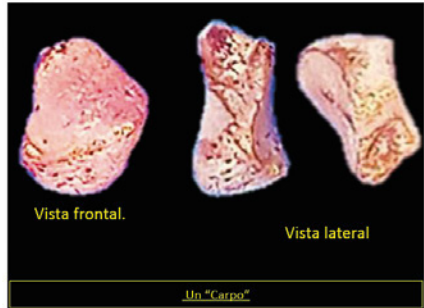
□ **11, 12, 13 y 14 de Marzo 2021**, se continuó con la misma dinámica de extracción de basura con tierra, toda clase de huesos fueron recolectados en cubetas para su posterior revisión por parte de la perito en arqueología, la actividad se dio de manera lenta, puesto que se tenía que extraer la tierra con basura de manera cuidadosa y posteriormente era revisada con el empleo de rastrillos.

**15 de marzo 2021, inicio de intervención en el área de trabajo No 7, cuadrante 1, empleando cargador frontal con retroexcavadora.**

**Cuadrante No.1**  
Un factor determinante para que el avance fuese lento, fue la basura compactada sumando mas de 300 Mts. Cúbicos extraídos para el 15 mar. 2021



□ **15 de Marzo 2021**, mediante la revisión de huesos recolectados en criba, la perito en arqueología, observó un hueso de la muñeca de nombre "Carpo" quien argumentó que es un hueso completo con mucha similitud a la especie humana, siendo este el primer hallazgo en el basurero de Tepecoacuilco de Trujano, Gro. Por lo que el AMPF dio la instrucción que se levantara para su posterior análisis en el Centro Medico Forense Federal. Marcándose como especie indefinida.

Vista frontal. Vista lateral

Un "Carpo"

**CONCLUSIÓN DEL PERIODO DE INTERVENCIÓN.**  
**TEPECOACUILCO, DE TRUJANO, GRO.**  
3 al 15 de Marzo de 2021

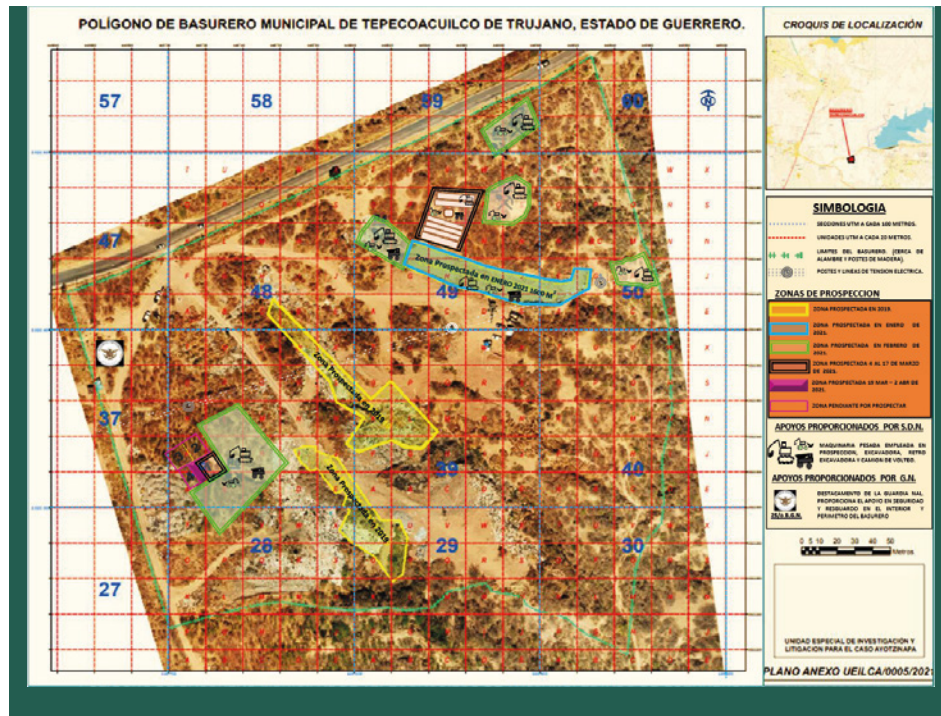

 

- El caso Ayotzinapa continúa siendo un asunto de alta prioridad para el Gobierno Mexicano, así como de justicia humanitario, así como un caso interinstitucional donde la participación de cada una de las instituciones del estado mexicano, esencial para llevar a cabo dichas acciones de búsqueda.
- Las acciones de búsqueda en campo, se llevan a cabo con el mas estricto profesionalismo, seriedad y seguridad, de manera coordinada, empleando personal altamente capacitado y calificado para desempeñar tareas específicas que se exige en cada una de las especialidades que intervienen en las acciones de búsqueda.
- ✓ El periodo de intervención llevado a cabo del 3 al 15 de marzo de 2021 se considera como un avance en el área de Tepecoacuilco ya que, de manera paulatina, se han ido descartando puntos de interés que en su momento fueron señalados como importantes y que hasta ahora se han logrado despejar.
- ✓ El hallazgo realizado el 15 de marzo de 2021, se considera un logro en la búsqueda en el área de Tepecoacuilco, así como una gran esperanza y pauta para continuar los trabajos de prospección. El hallazgo en comento aviva el animo de seguir realizando trabajos en el área, así como la implementación de nuevas técnicas y procedimientos en el empleo de mano de obra humana, así como de maquinaria pesada.
- ✓ Se considera que en el área se debe continuar la prospección, en el lugar pendiente y que se encuentran pendientes áreas por prospectar que mantienen una similitud como el lugar donde se realizó el primer hallazgo del Carpo”
- ✓ Actualmente el área del Basurero de Tepecoacuilco se encuentra resguardada por elementos de la Guardia Nacional.
- ✓ Se continúan prestando los apoyos por parte de la Secretaria de la Defensa Nacional.

Respetuosamente

**AYOTZINAPA**  
COMISIÓN PARA LA VERDAD Y ACCESO  
A LA JUSTICIA EN EL CASO AYOTZINAPA





**19 de marzo 2021, conformación de nuevo equipo de prospección y concentración de personal en Iguala de la Independencia, Gro.**

**Viernes 19 Mar. 2021.** se conformó un nuevo equipo de intervención a con el AMPF como encargado de la diligencia ministerial, peritos forenses de la FGR y UEILCA, personal CoVAJ de Gobernación, así como un integrante de la representación de los padres perteneciente al Centro de Derechos Humano de la Montaña "Tlachinollan" con la finalidad de continuar con la intervención en Tepecoacuilco de Trujano, Gro.

**Sábado 20 Mar. 2021.** se continuó con la búsqueda en el área de interés ubicada en el basurero de Tepecoacuilco de Trujano iniciando la intervención 0700 Hs. de esta fecha realizando un reconocimiento a pie por parte del perito en arqueología, quien realizó la intervención de la siguiente forma:

1. Delimitación del cuadrante No. 4, iniciando con una cala de 14.10 Mts. de largo por 2 Mts. de ancho, empleando la excavadora con la finalidad de extraer sedimento superficial aso como basura compactada en el área.
2. Integración de tres equipos de trabajo para el cribado del sedimento y separación de basura extraídos en la excavación del Cuadrante No. 4.
3. Separación de todos los huesos de cualquier especie para su posterior revisión por parte del perito en arqueología.

**Domingo 21 Mar. 2021.** se realizaron trabajos de limpieza, separación de basura, así como el cribado de sedimentación, no realizando algún hallazgo de especie humana en esta fecha.



Reconocimiento del área por parte del grupo de prospección, para implementar el método de búsqueda.



Acondonamiento de cala No. 1 en Cuadrante 4, 14.10 Mts. De largo X 2.00 Mts. De ancho



perito indica a Operador de Maquinaria la manera de realizar la excavación

**22 de marzo 2021, se continúan los trabajos empleando técnica de rastrilleo y cribado de sedimentación.**

**Lunes 22 Mar. 2021.** se continuaron los trabajos de búsqueda en el área de prospección empleando la mano de obra del personal militar así como peritos en sus distintas especialidades., mediante rastrilleo, separación de basura y cribado de sedimentación no habiendo algún hallazgo en el área.

En el citado punto prospectado el perito en arqueología, localizó un deposito de basura, mismo que fue fechado por citado perito como deposito que data del año 2011, por tal motivo, el perito en mención consideró se continuara con el cribado del sedimento retirado.

**Martes 23 Mar. 2021.** como el avance del área se veía de una manera lenta debido a los 45 metros cúbicos de sedimento extraídos, se acordó entre el equipo de búsqueda, se implementaran 3 puntos más de cribado. En esta misma fecha, se suscitó un incendio mismo que surgió de manera natural debido a las altas temperaturas, sofocado de manera parcial por parte de Protección Civil del Municipio.






**24 de marzo 2021, se continúan los trabajos mediante separación de basura rastillaje y cribado de sedimento.**

**GOBERNACIÓN**  **Marzo 2021**

□ **Miércoles 24 Mar. 2021.** mediante el empleo de mano de obra se continuaron los trabajos de búsqueda en el área de prospección utilizando la misma metodología apoyándonos como equipo junto con el personal militar.



□ El empleo de seis cribas en el área de prospección aumentó la velocidad en el avance de la zona para prospección para el cribado del sedimento.



□ **Jueves 25 Mar. 2021,** como el avance del área no se observaba de una manera ágil, se acordó entre el equipo de búsqueda, se implementaran 3 puntos más de cribado, siendo esto mas efectivo en el avance de la prospección.

**26 de marzo 2021, se continúan los trabajos mediante separación de basura rastillaje y cribado de sedimento.**

**GOBERNACIÓN**  **Marzo 2021**

□ **Viernes 26 Mar. 2021,** se incorporó al equipo de búsqueda, la perito en antropología física de la Coordinación General de Servicios Periciales quien apoyó en la identificación de huesos hallados en el área , obteniendo resultados negativos.



□ Durante los trabajos, el empleo y uso de la maquinaria fue de manera esencial, puesto que economizaba en esfuerzo y tiempo para la continuidad con la mano de obra del personal de peritos así como del personal militar en apoyo a la prospección.



□ **Sábado 27 Mar. 2021,** a pesar del apoyo de la maquinaria, el esfuerzo profesional realizado por el equipo de intervención se llevaba acabo de manera exhaustiva poniendo empeño al realizar la búsqueda.

**29 de marzo 2021, se continuaron los trabajos con la separación y revisión de basura. Arribo de Fiscal Omar Gómez Trejo**



□ **Lunes 29 Mar. 2021**, se realizaron actividades de cribado y limpieza del área, concluyendo la cala No. 1 mediante excavación extensiva del cuadrante 4



\*21:00 Hs. 29 Marzo 2021, arribó Iguala Gro., el Fiscal **Omar Gómez Trejo**, convocó a una reunión estando presentes el personal que labora en las jornadas de búsqueda.

- Durante la reunión el Fiscal, **Gómez Trejo**, mencionó que el 30 Marzo 2021, asistiría a las actividades en Cocula y Tepecoacuilco. Mencionó que, el área de búsqueda que actualmente se está prospeccionando en Tepecoacuilco (19 marzo al 2 abril 2021), se ubicaba alejada de la referencia mencionada por la fuente confidencial. Además, las condiciones ambientales en el área no son adecuadas para el personal, ya que el humo producido de los incendios en el área afectan a la salud de las personas que intervienen en la zona de interés.
- Se reanudará la búsqueda en el basurero hasta obtener una nueva información.
- En ese mismo sentido le comenté que en el lugar se estaban tomando las medidas de seguridad necesarias, además que los procedimientos que se llevan a cabo son propuestos por el perito en arqueología. Y que además había unos puntos que faltaban por prospectar.
- Por su parte **Gómez Trejo**, mencionó que, antes de tomar la decisión de cerrar el punto, lo platicaría con integrantes de la CoVAJ y que si estaba de acuerdo se saldrían del basurero. Insistí en que, si ya estábamos en el punto y teniendo todos los medios materiales de apoyo y mano de obra a nuestro favor, se emplearan hasta que se tenga la certeza que en toda esa área no quedan lugar a dudas.

**30 de marzo 2021, visita del Fiscal Gómez Trejo al área de prospección de Ejido de Cocula, camino al basurero.**



□ **Martes 30 Mar. 2021, 0600 Hs.**, inicio de movimiento de Iguala Gro., al Ejido de Cocula en compañía del Fiscal y AMPF.

✓ **0700 – 0850 Hs.**, durante su estancia, se recorrieron las 14 unidades prospectadas hasta esa fecha, posteriormente, asistió a barranca la carnicería donde se señaló una unidad que faltaba por trabajar (20 Mts de frente X 20 de profundidad) para concluir con la barranca la carnicería.


Mencionada área se encontraba con un grado de inclinación de 90° Aprox., y que estaba complicada la unidad, comentando el Fiscal que, en próximos días, se realizaría una reunión en la Cd. Méx., para tratar los apoyos necesarios para esa búsqueda. Así mismo, mencionó que también se encuentra contemplada la zona de acumulación para trabajarla con maquinaria, culminando la visita y saliendo 0850 Hs. con destino al basurero de Tepecoacuilco de Trujano.



Arribo del Fiscal **Gómez Trejo** al área de prospección "Camino al basurero, Ejido de Cocula, Mpio Cocula, Gro.", lo acompañan, representación de los CoVAJ y representación de los Padres y Madres de los 43 estudiantes"



En la imagen se muestra el recorrido que realiza Gómez Trejo, acompañado de la CoVAJ así como también se observa la última unidad de barranca la carnicería, Cocula, Gro., que está pendiente por prospectarse.



Antes de retirarse, **Gómez Trejo**, hace presencia en el área de cribado de sedimentación, observando la actividad durante la búsqueda en la diligencia ministerial.

En esta área se establecen 4 puntos de cribado para aumentar la observación

**30 de marzo 2021, visita del Fiscal Gómez Trejo al área de prospección Tepecoacuilco de Trujano, Gro.**




☐ **Martes 30 Mar. 2021, 0850 Hs.**, inicio de movimiento del Ejido de Cocula al municipio de Tepecoacuilco, (área de prospección)

✓ **0950 – 1050 Hs., 0950 Hs.**, ya en el punto de prospección, el perito en arqueología explicó a **Gómez Trejo** el procedimiento que se realizaba en la prospección de suelo. Mencionó que, el área intervenida, se encontraba alejada del señalamiento que había realizado en un principio el testigo, habiendo agotado la información que se tenía, por tanto, en el punto que se estaba trabajando actualmente no se contaba con algún señalamiento alguien.

Por lo que, los esfuerzos en personal y material podrían ser enfocados a otros puntos ya previstos. Manifestando que solicitaría se realice una reunión en instalaciones de la **CoVAJ** para tratar los puntos de el cierre temporal del basureo en Tepecoacuilco hasta obtener nueva información e intervenir y trabajar la última unidad de barranca la carnicería en Cocula, Gro. concluyendo con esto y posteriormente saliendo 1050 Hs., con destino a la Cd. Mx.



Arribo del Fiscal **Gómez Trejo** al área de prospección Tepecoacuilco de Trujano.



Perito en arqueología, explica al Fiscal, el procedimiento y localización del depósito 2008 al 2011.




El fiscal **Gómez Trejo**, camisa negra, expresa su punto de vista para no continuar en el basurero de Tepecoacuilco.



Recorrido realizado por **Gómez Trejo** a las áreas prospectadas en los meses de enero, febrero y marzo 2021

Recorrido realizado guiado por el perito en arqueología, mostrando al fiscal **Gómez Trejo** algunos puntos que había observado y se podrían inspeccionar.



**31 de marzo 2021, se realizó un reconocimiento en el área noreste del basurero ubicando en esa zona dos puntos para prospectar.**










☐ **Miércoles 31 Mar. 2021**, a raíz de la visita y comentarios del Fiscal, la zona que se encontraba en prospección se quedó en pausa de manera momentánea, por lo consiguiente la totalidad de huesos localizados (especie animal) en esa área prospectada, fueron sepultados por el y la Perito en arqueología y antropología de manera que no alteraran alguna posterior intervención.





Posteriormente se realizó un reconocimiento a pie en el área noreste observando y ubicando un punto., mismo que, el perito en arqueología refirió que por sus características se trataba de un punto de inspección el cual fue trabajado, llevando se acabo la fijación, limpieza concluyendo con un pozo de sondeo, arrojando resultados positivos.

**Jueves 1 Abril 2021, se continuó con la prospección en el área noreste con la ubicación de un segundo punto.**




**Jueves 1 Abril 2021**, continuando con el reconocimiento a pie, el perito en arqueología observó un nuevo punto para inspeccionar, en el cual se realizó la limpieza, y posteriormente una excavación a mano realizando un pozo de sondeo, siendo este el No. 2 durante la excavación, realizada por el perito en arqueología, comentó que se trataba de suelo natural, en el que no se observaba alguna actividad antrópica, resultando con esto un resultado negativo en ese punto.



**Viernes 2 Abril 2021**, en esta fecha se culminó el periodo de prospección, saliendo los integrantes del equipo de búsqueda a reincorporarse a sus respectivos destinos en la Ciudad de México y estado de Guerrero.

**CONCLUSIÓN DEL PERIODO DE INTERVENCIÓN.**  
TEPECOACUILCO, DE TRUJANO, GRO.  
19 de marzo al 2 abril de 2021



- ❑ El esclarecimiento del caso Ayotzinapa continúa siendo un asunto de alta prioridad para el Gobierno Mexicano, así como de justicia humanitario, es por ello que se desarrolla un trabajo interinstitucional donde la participación de cada uno de los organismos del Estado Mexicano es esencial para llevar a cabo dichas acciones de búsqueda.
- ❑ Las acciones de búsqueda en campo se llevan a cabo con el mas cabal profesionalismo, mesura y seguridad, de manera coordinada, empleando personal altamente capacitado y calificado para desempeñar tareas específicas que se exige en cada una de las especialidades que intervienen en cada una de las indagaciones ejecutadas en campo.
- ✓ La intervención llevada a cabo del 19 de marzo al 2 de abril de 2021 se desarrolló de manera acompasada, puesto que cada área prospectada, tenía ciertas peculiaridades que pausaban el trabajo siendo una de estas, la basura compactada misma que debía ser revisada de manera concienzuda y detallista por personal de peritos, así como el apoyo de mano de obra del personal militar.
- ✓ El haber tenido un hallazgo el 15 de marzo de 2021, creó una alerta para que la totalidad de basura sea sujeta a revisión meticulosamente, así como el sedimento de tierra sea cribado, asegurando de esta forma el paso último de la revisión.
- ✓ Durante la visita realizada por el Fiscal del Caso Ayotzinapa al área de prospección, da un giro en la prospección para realizar una pausa en el área. Sin embargo, el perito en arqueología argumentó que, el basurero es un área muy extensa en que el como perito profesional, no podía descartar el lugar sin antes ser revisado por lo que por el momento se pausaba dicha prospección sin parar la diligencia, pasando a revisar otros puntos de interés.
- ✓ El área del "Basurero de Tepecoacuilco", continúa resguardada por elementos de la Guardia Nacional, quienes extendieron su seguridad en al poniente donde había un acceso para vehículos quienes ingresaban por ese punto a tirar basura. Con esas acciones disuasivas en esa área, se disminuyó considerablemente el transito vehicular de camiones de basura.

Respetuosamente

**AYOTZINAPA**  
COMISIÓN PARA LA VERDAD Y ACCESO  
A LA JUSTICIA EN EL CASO AYOTZINAPA



# GOBERNACIÓN

SECRETARÍA DE GOBERNACIÓN

---


COMISIÓN PARA LA VERDAD Y ACCESO A LA JUSTICIA DEL CASO AYOTZINAPA.

---

## ACCIÓN DE BÚSQUEDA

7 al 9 de abril de 2021


BASURERO DE TEPECOACUILCO DE TRUJANO, GRO.



**7 de abril 2021, conformación equipo de prospección. Concentración de personal en el municipio de Iguala Gro.**



□ **Miércoles 7 Abr. 2021**, se conformó un nuevo equipo de intervención a con el AMPF como encargado de la diligencia ministerial, peritos forenses de la FGR en sus diversas disciplinas, personal de la CoVAJ de Gobernación, así como un integrante de la representación de los padres perteneciente al Centro de Derechos Humanos de la Montaña "Tlachinollan" con la finalidad de continuar con la diligencia ministerial en Tepecoacuilco de Trujano, Gro.




□ **Jueves 8 de abril 2021.**

□ 0750 Hs., se arribó a la zona de prospección para continuar la búsqueda en el área de interés ubicada en el basurero de Tepecoacuilco de Trujano dando inicio a la intervención.

□ El perito en arqueología explicó al AMPF el procedimiento a emplear para la prospección del punto realizándose lo siguiente:


1. Limpieza del área.
2. Extracción de basura y sedimento.
3. Cribado de sedimentación.

Arribo a la zona de prospección, y recorrido realizado por el MP señalando el punto a prospectar, en la imagen, se observa al perito en arqueología explicando al AMPF, el inicio de la intervención al área.



Fijación del punto por parte del equipo de prospección de la Coordinación General de Servicios periciales e inicio de actividades de limpieza en el área.

**8 de abril 2021, actividades de limpieza y extracción de sedimento en área intervenida.**



□ **Jueves 8 de abril 2021**, se observa en las imágenes la actividad de limpieza del área y extracción de sedimento por parte del equipo de búsqueda para su posterior cribado.



Durante la prospección, se suscitaron, pequeños incendios que provocaron fumarolas, asistiendo el personal de protección civil del municipio de Tepecoacuilco, dando la indicación que el humo era muy tóxico por tratarse de un basurero, haciendo la recomendación del cubrebocas de manera permanente.

La extracción de sedimento de algunos puntos se cribó, debido a que el perito en arqueología, observó y ubicó un área donde se encontraban restos de huesos, siendo todos estos de especie animal, culminando la jornada laboral sin algún hallazgo en el primer día de prospección.



**9 de abril 2021, se continúan actividades de limpieza y extracción de sedimento en área de prospección.**



GOBERNACIÓN  
INSTITUTO DE INVESTIGACIONES  
Abril 2021

□ **Viernes 9 de abril 2021**, se continuaron con las actividades de extracción de sedimento empleando mano de obra, para posteriormente se realice el cribado correspondiente.



Posterior al cribado de sedimento, se empleó la excavadora, misma que realizó tres calas a lo largo de la zona prospectada. Dichas excavaciones fueron guiadas y supervisadas en todo momento por el perito en arqueología, quien observó detalladamente la intervención de dicha maquinaria, no habiendo algún hallazgo o indicio en las excavaciones realizadas. Culminando con esto la intervención del punto en el área del basurero.

**9 de abril 2021, actividades de extracción de sedimento así como la intervención de maquinaria pesada y cierre de intervención.**





GOBERNACIÓN  
INSTITUTO DE INVESTIGACIONES  
Abril 2021

□ **Viernes 9 de abril 2021**, posterior a los trabajos de prospección, se observa en la imagen el cierre de la intervención, así como también se aprecia una bolsa roja que se sepulta conteniendo los huesos de especie animal que se hallaron durante el cribado de sedimentación.

□ Con esta última actividad se da por concluido el periodo de intervención del 7 al 9 de abril 2021.

□ Al concluir el cierre, el perito en arqueología solicitó asistir al pozo pendiente por prospectar, con la finalidad de volver a valorar el tiempo posible de prospección, mencionando que el periodo para dicho trabajo podría ser hasta de una semana completa para una debida y cuidadosa revisión del mismo.

**CONCLUSIÓN DEL PERIODO DE INTERVENCIÓN.**  
TEPECOACUILCO, DE TRUJANO, GRO.  
7 al 9 de abril de 2021

- ❑ El esclarecimiento del caso Ayotzinapa continúa siendo un asunto de alta prioridad para el Gobierno Mexicano, así como de justicia humanitario, es por ello que se desarrolla un trabajo interinstitucional donde la participación de cada uno de los organismos del Estado Mexicano es esencial para llevar a cabo dichas acciones de búsqueda.
- ✓ La intervención llevada a cabo del 7 al 9 de abril de 2021 se realizó de manera concienzuda y detallista por personal de peritos, así como el apoyo de mano de obra del personal militar.
- ✓ El área del "Basurero de Tepecoacuilco", continúa resguardada por elementos de la Guardia Nacional, actualmente, se continúan proporcionando los apoyos por parte de la Secretaría de la Defensa Nacional en materia de seguridad, mano de obra en apoyo al equipo de prospección, así como de maquinaria pesada y operadores de las mismas.

Respetuosamente

**AYOTZINAPA**  
COMISIÓN PARA LA VERDAD Y ACCESO  
A LA JUSTICIA EN EL CASO AYOTZINAPA

 **GOBERNACIÓN**  
SECRETARÍA DE GOBERNACIÓN



COMISIÓN PARA LA VERDAD Y ACCESO A LA JUSTICIA DEL CASO AYOTZINAPA.


**ACCIÓN DE BÚSQUEDA**  
13 al 27 de abril de 2021  
BASURERO Y POZO MAPACHITOS, TEPECOACUILCO DE TRUJANO, GRO.


**"POZO MAPACHITOS"**


- ❑ La intervención a un nuevo punto ubicado en el "predio rustico mapachitos" en coordenada central, municipio de Tepecoacuilco de Trujano Gro.
- ❑ En este punto se llevaron a cabo actividades previas de limpieza y acondicionamiento a inmeditaciones de la boca del pozo con apoyo de personal integrante de "Protección Civil" del municipio antes mencionado.

**SIMBOLOGÍA**

- ❑ Área de basurero. 
- ❑ Pozo mapachitos. 



  
POLÍGONO DE BASURERO MUNICIPAL DE TEPECOACUILCO DE TRUJANO, ESTADO DE GUERRERO.

  
Predio rustico Mapachitos  
"pozo mapachitos"

**Martes 13 de abril de 2021, Integración de equipo de búsqueda, movimiento y concentración de la Cd. de México a Iguala, Gro.**

**Miércoles 14 abril 2021,** arribó al área del basurero, municipio de Tepecoacuilco de Trujano, Gro. el equipo de intervención integrado por el AMPF como encargado de la diligencia ministerial, peritos forenses de la **FGR** y **UEILCA**, personal de la **CoVAJ** Gobernación, así como un integrante de la representación de los padres perteneciente al Centro de Derechos Humano de la Montaña "Tlachinollan" con la finalidad de continuar con la intervención en Tepecoacuilco de Trujano, Gro.

En esta fecha se asistió a la coordenada central, lugar en el que se prospectó el punto de inspección referenciado como "punto de inspección número 4", en el que mediante el empleo de mano de obra y maquinaria pesada (retroexcavadora y cargador frontal), se realizaron las siguientes actividades:

1. Fijación del punto.
2. Limpieza y extracción de sedimento.
3. Cierre de punto de inspección.

Durante el empleo de la maquinaria, el perito en arqueología dirigió de manera puntual la excavación, dando indicaciones en los momentos oportunos al operador de la maquina, quien a su vez observaba de manera detallada la extracción de sedimento.

Posteriormente observó una especie de hoyo y dispuso a prospectar de manera manual y localizó en su interior restos óseos pertenecientes a especie animal.

Al continuar con la excavación se localizó que la tierra no presentaba alguna alteración antrópica, es decir alguna alteración realizada por el ser humano

Culminando las actividades 1520 Hs., con una temperatura de 38°C. con resultados negativos.



Sondeo visual realizado por perito en arqueología, AMPF observa la actividad que realiza dicho perito.

Posterior a la fijación, se realiza la limpieza del lugar, durante la búsqueda se hace uso de la maquinaria pesada, actividad dirigida y supervisada por perito en arqueología, quien en el empleo de maquinaria verificó cada detalle que se realizaba.



Perito en fotografía forense tomando imágenes del interior de la irregularidad del terreno, donde se, localizó huesos de especie animal.

Restos extraídos de especie animal, localizados en la cavidad del terreno irregular, del punto de inspección No.4. Dichos huesos fueron finalmente recogidos y sepultados en bolsa roja al concluir la inspección del punto.

**15 de abril de 2021, Intervención de nueva área de prospección, "predio rustico mapachitos", inicio de intervención al pozo artesanal mapachitos.**

Jueves 15 abril 2021, se realizó la intervención a un nuevo punto denominado "predio rustico mapachitos" ubicado en coordenada central, municipio de Tepecoacuilco de Trujano Gro., en el que se llevaron a cabo actividades previas de limpieza y acondicionamiento a inmediaciones de dicho pozo con apoyo de personal integrante de "Protección Civil" del municipio antes mencionado, así como de personal militar en apoyo a la diligencia, esto con la finalidad de reducir riesgos que se pudiera interpretar como algún colapso de paredes del pozo.



0700 Hs., durante esta fecha, al arribar al nuevo punto de prospección, se observó que a inmediaciones del "pozo mapachitos" se había realizado una quema controlada. Perito en criminología, mencionó que, dicha acción al parecer se realizó con algún tipo de combustible, sin embargo, no se observó alguna alteración en el interior del pozo. Personal pericial documentó el hecho.



A petición del perito en arqueología ante el AMPF, personal de protección civil del municipio de Tepecoacuilco de Trujano, tuvo lugar a una intervención con la finalidad de optimizar la entrada al pozo, mencionando que antes de entrar, se debía acondicionar la boca del pozo para que el acceso sea de una forma segura minimizando algún tipo de riesgo consistente en algún colapso de pared del pozo.

**16 al 20 de abril de 2021, prospección del pozo mapachitos, ubicado en predio rustico mapachitos, Mpio. Tepecoacuilco de Trujano, Gro.**



□ Se continuaron realizando actividades de prospección consistentes en ingreso al pozo, iniciando de manera manual, continuando posteriormente con la intervención de maquinaria pesada (excavadora de oruga), bajo la supervisión y dirección del perito en arqueología.



Para el ingreso al pozo, se realizó la intervención de la excavadora de orugas, esto con la finalidad de realizar una rampa de ingreso y salida al pozo como parte de la seguridad, si en algún momento se llegara a colapsar alguna pared del pozo, para enseguida realizar un pozo de sondeo dentro del mismo punto, cabe señalar que durante la extracción de sedimento, se logró el rescate de 23 tortugas que se hallaron en el interior del pozo.



Para la extracción de sedimento, fue necesario que se implementara una cadena humana con el apoyo del personal militar, ya que cada avance que se tenía en profundidad se dificultaba por la reducción del pozo, que cada vez se volvía mas estrecho, siendo una sola persona quien podía estar en su interior. Así mismo, se observa el termino del pozo de sondeo, mismo que por instrucciones del Perito en arqueología debía seguir la excavación en su avance en profundidad

**21 de abril de 2021, extracción de sedimento del pozo mapachitos, y localización de huesos de especie animal.**



□ Miércoles 21 de abril 2021, Se continuó la extracción de sedimento del pozo alcanzando una profundidad de 7.05 metros, en donde se localizó los huesos de un (1) cuadrúpedo vacuno (vaca o becerro).



Se continuó la extracción de sedimento del pozo alcanzando una profundidad de 7.05 metros, en donde se localizó los huesos de un (1) cuadrúpedo vacuno (vaca o becerro). El perito en arqueología mencionó que, con tal situación se prevé alcanzar los 8.00 metros de profundidad ya que, se ha corroborado la caída al pozo de las vaquillas y que ahora cabría la posibilidad de haber un hallazgo importante.



Los trabajos realizados presentaron un grado medio de complejidad, ya que la profundidad del pozo representaba un peligro al trabajar a inmediaciones de éste, por lo que se tuvo que adquirir cuerda gruesa así como una polea para la continuidad de la excavación.

**22 de abril de 2021, extracción de sedimento del pozo mapachitos, y localización de huesos de especie animal de tres animales.**

**GOBERNACIÓN** **AYOTZINAPA** **Abril 2021**

□ **Jueves 22 de abril 2021**, durante las actividades de excavación, perito en arqueología detectó los huesos de tres cráneos de especie animal. Además de dos cubetas de plástico al fondo del pozo



□ Se continuó la extracción de sedimento del pozo alcanzando una profundidad de 8.00 metros en avance, donde se logró ubicar huesos óseos de tres cuerpos de especie animal y un par de cubetas de plástico (19 litros) mencionando el perito en arqueología que sería necesario avanzar en profundidad un poco más descartando la actividad antrópica (refiriéndose a las cubetas descubiertas)



□ Se observa la salida de personal militar en apoyo del interior del pozo mapachitos, después de la extracción de sedimento. También se observa al perito en arqueología revisando los huesos localizados siendo todos estos de especie animal.

**23 de abril de 2021, localización de huesos de especie animal (tres animales) y dos cubetas de plástico.**

**GOBERNACIÓN** **AYOTZINAPA** **Abril 2021**

□ **Viernes 23 de abril 2021**, durante las actividades de excavación, perito en arqueología detectó los huesos de tres cráneos de especie animal. Además de dos cubetas de plástico enterradas en el interior del pozo.





□ Se continuó con la excavación en el pozo mapachitos mediante la extracción de agua y sedimento alcanzando una profundidad de 8.25 metros. En donde el perito en arqueología, refirió al AMPF que ya se había llegado al tal punto en donde ya no se observaba actividad antrópica tocando suelo natural.

□ Derivado del argumento del perito en arqueología, 1400 Hs. El AMPF, procedió a realizar el cierre formal de dicho pozo en presencia del representante de los padres y personal pericial, sepultando los huesos de especie a animal encontrados en el pozo. Resultando citado punto con resultados negativos para hallazgo de algún indicio.



Final de la intervención en este punto. Se observa el empleo de maquinaria pesada realizando trabajos de relleno del pozo mapachitos.

**CONCLUSIÓN DEL PERIODO DE INTERVENCIÓN.**  
TEPECOACUILCO, DE TRUJANO, GRO.  
13 al 27 de abril de 2021

- ❑ El esclarecimiento del caso Ayotzinapa, es un asunto de alta prioridad para el Gobierno Mexicano, así como de justicia humanitario, es por ello que se desarrolla un trabajo interinstitucional donde la participación de cada institución es esencial para hacer posible diversas acciones de búsqueda en el Estado de Guerrero y otras entidades federativas.
- ❑ Las acciones de búsqueda en campo, se llevan a cabo con el mas cabal profesionalismo, mesura y seguridad, de manera coordinada, empleando personal altamente capacitado y calificado para desempeñar tareas específicas que se exige en cada una de las especialidades que intervienen dentro de las indagaciones ejecutadas en campo.
- ✓ La búsqueda realizada del 13 al 27 de abril 2021, se desarrolló de manera detallada, ya que al tratarse de la excavación en profundidad de un pozo artesanal, las medidas de seguridad que se emplearon fueron adecuadas y de manera correcta ya que de inicio y hasta el final de la intervención, no se suscito algún incidente o accidente con peritos y personal militar de apoyo en mano de obra.
- ✓ El haber alcanzado una profundidad de mas de ocho metros, permitió que personal pericial, descartara la posibilidad de existencia de algún cuerpo humano en el interior del pozo mapachitos.
- ✓ Es importante y de interés, conocer que cada búsqueda realizada en cualquier punto geográfico, presenta sus particularidades, y dificultades que exigen se lleven a cabo diferentes actividades que implican un riesgo y que sin embargo, estas búsquedas son realizadas de manera profesional y segura.
- ✓ Actualmente, se continúan proporcionando los apoyos:
  - **Secretaría de la Defensa Nacional (Sedena)**, en materia de seguridad, mano de obra en apoyo al equipo de búsqueda, así como de maquinaria pesada y operadores de las mismas.
  - **Guardia Nacional**, en los resguardos en los municipios donde se encuentran áreas intervenidas. (Cocula y Tepecoacuilco Gro).

Respetuosamente

**AYOTZINAPA**  
COMISIÓN PARA LA VERDAD Y ACCESO  
A LA JUSTICIA EN EL CASO AYOTZINAPA

VMLH

COMISIÓN PARA LA VERDAD Y ACCESO A LA JUSTICIA EN EL CASO AYOTZINAPA		
REPORTE GENERAL DE BÚSQUEDA		
ESTADO:	GUERRERO.	
MUNICIPIO:	TEPECOACUILCO DE TRUJANO.	
LOCALIDAD:	BASURERO DE TEPECOACUILCO DE TRUJANO, GRO.	
COORDENADA CENTRAL:	00 00 00 00 00 00	
SUPERFICIE GENERAL DE ZONA I. ÁREA	5 Hectáreas (50,000 metros cuadrados)	
PERIODO DE TRABAJO 2019 - 2021		
2019	2020	2021
Se realizaron acciones de búsqueda, empleando apoyos proporcionados por la SDN, maquinaria pesada.	No se realizaron búsquedas en esta área del basurero., los esfuerzos fueron enfocados en el Mpio., de Cocula, Gro.	7 de enero 2021, se retoman las búsquedas en el basurero de Tepecoacuilco, Gro.
3200 Mts. Cuadrados prospectados	Sin búsquedas en esta área	Superficie total del basurero de Tepecoacuilco: 5 Hectáreas.
		<ul style="list-style-type: none"> <li>✓ Trabajado en Enero 2021: .....1600 metros cuadrados.</li> <li>✓ Trabajado en Febrero 2021: ..... 3195 metros cuadrados.</li> <li>✓ Trabajado en Marzo 2021: ..... 1032 metros cuadrados.</li> <li>✓ Trabajado en Marzo - Abril 2021: ..... 36 metros cuadrados.</li> <li>✓ Trabajado del 7 al 9 de Abril 2021 .....70 metros cuadrados.</li> <li>✓ Trabajado el 14 Abril 2021: .....48 metros cuadrados.</li> <li>✓ Total general de M2 prospectados..... 5981 M2</li> </ul>
COLABORACIÓN INTERINSTITUCIONAL		
INSTITUCIÓN	ELEMENTOS	ACTIVIDAD
<input type="checkbox"/> Comisión Presidencial para la Verdad y Acceso a la Justicia del Caso Ayotzinapa.	1	✓ Representación de CoVAJ en campo, acompañamiento, registro documental y apoyos diversos durante la intervención.
<input type="checkbox"/> Unidad Especializada para la Investigación y Litigación del Caso Ayotzinapa d la F.G.R.	2	✓ Responsable de la diligencia ministerial y apoyo a peritos forenses.
<input type="checkbox"/> Coordinación General de Servicios Periciales de la F.G.R.	5	✓ Búsqueda multidisciplinaria con las metodologías en arqueología, criminalística, así como la documentación en fotografía y video.
<input type="checkbox"/> Secretaría de la Defensa Nacional.	18	✓ Apoyos proporcionados en seguridad y escolta, así como mano de obra, maquinaria pesada y camión de volteo.
<input type="checkbox"/> Guardia Nacional.	18	✓ Resguardo del área de prospección "basurero" Tepecoacuilco de Trujano, Gro.
ACOMPANAMIENTO		
Centro de Derechos Humanos de la Montaña "Tlachinollan"	1	✓ Representación de padres y madres de los 43 normalistas desaparecidos de Ayotzinapa.
PERSONAL PARTICIPANTE EN LA ACCION DE BÚSQUEDA	45	

Bitácoras de campo

Acciones de búsqueda 2021

BITÁCORA GENERAL DE ACTIVIDADES ENERO - ABRIL DE 2021.							
PERIODO DE BÚSQUEDA	HORARIO REGULAR DE		ÁREA DE TRABAJO	DÍAS DE ACTIVIDAD	ÁREA PROSPECTADA	RESULTADO	OBSERVACIONES
	INICIO DE ACTIVIDAD	TERMINO DE ACTIVIDAD					
ENRO 7 AL 21	0730	1530	Basurero Tepeacoatlco de Trujano, Gro. Coord. Central.	15	1600 M <sup>2</sup>	Negativo	se arribó al basurero, ubicado en el Mpio. Tepeacoatlco, Gro., para intervenir en el área de prospección donde se realizó un reconocimiento visual del terreno, con la finalidad de ubicar, fijar y determinar el punto para trabajar.
FEBRERO 8 AL 22	0715	1530	Basurero Tepeacoatlco de Trujano, Gro. Coord. Central.	15	3195		se realizó un reconocimiento a pie en el área del basurero con el AMPF encargado de la diligencia ministerial acompañado de peritos en arqueología, criminalística, foto y video, en los puntos susceptibles para procesar., posteriormente, se decide iniciar en el lado norte.
MARZO 3 AL 17	0700	1500	Basurero Tepeacoatlco de Trujano, Gro. Coord. Central.	15	1032	Positivo	El hallazgo realizado el 15 de marzo de 2021, se considera un logro en la búsqueda en el área de Tepeacoatlco, así como una gran esperanza y pauta para continuar los trabajos de prospección. El hallazgo en comento aviva el animo de seguir realizando trabajos en el área así como la implementación de nuevas técnicas y procedimientos en el empleo de mano de obra humana así como de maquinaria pesada.
MARZO-ABRIL 19 MAR - 2 ABR	0720	1530	Basurero Tepeacoatlco de Trujano, Gro. Coord. Central.	15	36	Negativo	Se logró detectar un hueso de especie humana nombrado por la perito en arqueología como "carpo" (un carpo). Mismo que fue levantado, embalado y registrado por personal pericial de la F.G.R.
ABRIL 7 AL 9	0700	1520	Basurero Tepeacoatlco de Trujano, Gro. Coord. Central.	3	70		La intervención llevada a cabo del 7 al 9 de abril de 2021, se realizó de manera concienzuda y detallista por personal de peritos así como el apoyo de mano de obra del personal militar.
ABRIL 13 AL 27	0700	1500	Basurero Tepeacoatlco de Trujano, Gro. Coord. Central.	15	48		La búsqueda realizada del 13 al 27 de abril 2021, se desarrolló de manera detallada, ya que al tratarse de la excavación en profundidad de un pozo artesanal, las medidas de seguridad que se emplearon fueron adecuadas y de manera correcta ya que de inicio y hasta el final de la intervención, no se suscito algún incidente o accidente con peritos y personal militar de apoyo en mano de obra.

COMISIÓN PARA LA VERDAD Y ACCESO A LA JUSTICIA EN EL CASO AYOTZINAPA.





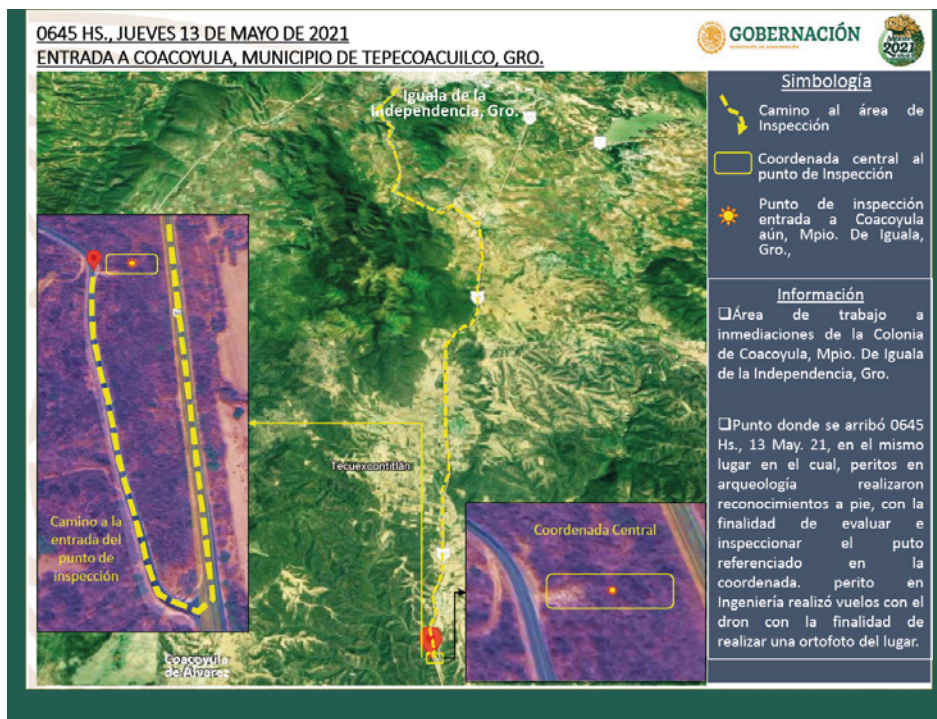
**Tierra Colorada, Mpio. de Tepeacoacuilco, Gro.**

GOBERNACIÓN  
SECRETARÍA DE GOBIERNO

2021



- ❑ 1820 Hs., 12 Mayo 2021, se asistió a la coordenada central, ubicada a inmediaciones de la colonia Tierra Caliente, Mpio. De Tepeacoacuilco de Trujano, Gro., en la que peritos en arqueología, pertenecientes a la Coordinación General de Servicio Periciales perteneciente a la FGR, realizaron diversas inspecciones en cuatro puntos distintos, donde existía la probabilidad de realizar una intervención previo a un trabajo de Gabinete realizado por los peritos antes mencionados
- ❑ Durante el recorrido de inspección, se estuvo presente el apoyo y seguridad por parte de integrantes de la Sedena, así mismo, en esta inspección, el perito en ingeniería realizó vuelos con el dron con la finalidad de obtener imágenes y realizar una ortofoto para realizar la planimetría del lugar.
- ❑ Al finalizar el reconocimiento terrestre, el perito en ingeniería explicó el a los peritos en arqueología, el área que abarcaría la ortofoto que se realizaría posteriormente.



## Bitácoras de campo

Acciones de búsqueda 2021


**Coacoyula, Mpio. de Iguala de la Independencia, Gro.**



- ❑ 0645 Hs., 13 mayo 2021, se asistió a la coordenada central, ubicada a inmediaciones de la colonia Coacoyula, Mpio. De Iguala de la Independencia, Gro., en la que peritos en arqueología inspeccionaron el punto referenciado en dicha coordenada, manifestando que el área debía ser prospectada con mano de obra, ya que a inmediaciones de esta, se encontraban postes de color amarillo de Telmex y que por esta razón no se debería ocasionar algún daño.
- ❑ De igual forma, en este punto, también el perito en ingeniería realizó vuelos con el dron para realizar una ortofoto del punto.





**Visita de los padres de los 43, normalistas al ejido de Cocula y barranca la carnicería, ubicados en el municipio de Cocula, Gro.**



1133 Hs. 13 mayo 2021, arribaron al predio Cocula, Gro. Las siguientes personalidades:

- ✓ Subsecretario de Gobernación y Presidente de la CoVAJ: **Alejandro Encinas Rodríguez**, **Roberto Irazoque Palazuelos** Pdte. Suplente de la CoVAJ. **Félix Santana Ángeles** Secretario Técnico de la CoVAJ.
- ✓ **Omar Gómez Trejo**, Fiscal del caso Ayotzinapa y titular de la UEILCA
- ✓ **Piero Vázquez**, oficial de la CIDH y representante de la CIDH.
- ✓ **Galla Craglia** y **Pedro Peña** representación del alto comisionado de la ONU.
- ✓ **Humberto Guerrero** de Fundar.
- ✓ **Miguel Álvarez Gándara** Director de Servicios y Asesoría para la Paz SERAPAZ.
- ✓ **Santiago Aguirre Espinoza** director del Centro de Derechos Humanos Miguel Agustín Pro Juárez.
- ✓ 4 padres de familia de los 43 Normalistas de Ayotzinapa:
  - **Cristina Bautista Salvador**.
  - **Mario Cesar Gonzales Contreras**.
  - **Emiliano Navarrete Victoriano**.
  - **Clemente Rodríguez Moreno**.
  - **Luz María Telumbre Casarrubias**, Acompañados del Lic. **Vidulfo Rosales Sierra**, representante legal de los padres de los 43 normalistas desaparecidos.
- ✓ **AMPF de la FGR encargado de la diligencia ministerial, acompañado de un equipo de prospección:**
- ✓ **Peritos en Arqueología Forense:**
- ✓ **Perito en Ingeniería.**
- ✓ **Biólogo perito en delitos ambientales.**

En esta fecha y hora se llevó a cabo una diligencia ministerial en el predio de Cocula, Barranca la Carnicería y Camino al basurero de Cocula, ubicado en el municipio de Cocula Gro.

Mencionada diligencia dio inicio con la intervención del Fiscal solicitó se que presentara el personal, posteriormente el Lic. **Encinas Rodríguez**, dio la bienvenida a los padres así como a las visitas de organismos locales e internacionales.


Posteriormente se condujo a los padres y personal asistente al sitio conocido como barranca la carnicería donde se realizó el hallazgo de un fragmento óseo perteneciente al estudiante **Cristian Rodríguez Telumbre**, iniciando con una explicación por la perito en arqueología misma que mencionó a los padres los trabajos que se habían realizado haciendo mención todos los trabajos de prospección realizados en las áreas de intervención.

El AMPF mencionó los hallazgos que se han realizado en el área siendo estos 25 indicios que se han logrado hallar hasta esa fecha, así mismo mencionó el proceso de embalaje y cadena de custodia que se realiza.

**Visita de los padres de los 43, normalistas al ejido de Cocula y barranca la carnicería, ubicados en el municipio de Cocula, Gro.**



En la imagen se aprecia el inicio de la diligencia ministerial, y se observa al presidente de la CoVAJ, Lic. Encinas Rodríguez, dar la bienvenida al personal asistente, padres y madres, así como a representante de diferentes organismos y organizaciones nacionales e internacionales quienes son defensoras y promotoras de los derechos humanos.



Barranca la carnicería, Ejido de Cocula, Gro., en las imágenes, se observa al fondo, al AMPF explicando el proceso del trabajo realizado en 2019, 2020 y 2021, así mismo, muestra el área dividida por unidades y los hallazgos realizados a los padres de los normalistas así como a las diferentes personalidades asistentes a la visita guiada.

**Visita de algunos de los padres de los 43, normalistas. Ejido de Cocula y barranca la carnicería, Cocula, Gro**



Posteriormente, los padres fueron conducidos camino al basurero, en donde se realizó un recorrido mostrando las áreas trabajadas, se les hizo saber de manera explícita, por parte de los peritos en arqueología así como el AMPF, encargado de la diligencia ministerial desde la coordinación, inicio y fin de cada intervención en el área trabajada.

Se le hizo saber que, durante los meses de marzo y abril del 2020, se encontraron varios fragmentos óseos, que formaron indicios para posteriormente ser enviados a su respectivo análisis en el laboratorio correspondiente y así poder ser enviados, al laboratorio de Innsbruck aquellos que resultaran con características propias para un respectivo análisis genético.



A término de la actividad, el Lic. Encinas Rodríguez, Fiscal Gómez Trejo, y padres y madres agradecieron la invitación, asistencia y explicación ofrecida, así como la presencia de representantes de ONG's.

Comentando también que, los esfuerzos realizados por diferentes instituciones que hacen posible se realicen las diligencias de manera segura, seria y profesional día a día.



**0700 HS., VIERNES 14 DE MAYO DE 2021**  
**CARRIZALILLO, MUNICIPIO DE EDUARDO NERI, GRO.**

**Simbología**

- Camino al área de Inspección
- Área General al punto de Inspección
- Área probable de ser prospectada
- Coordenada central referenciada

**Información**

- Área de trabajo ubicada en la localidad de Carrizalillo, Mpio. De Eduardo Neri, Gro.
- Punto donde se arribó 0700 Hs., 14 May. 21, lugar en el cual, peritos en arqueología realizaron reconocimientos a pie, en el anterior del área así como a inmediaciones de ésta.
- Por su parte perito en Ingeniería, realizó vuelos con el Dron, con la finalidad de realizar la ortofoto, calculando un área de aproximadamente una Hectárea (10,000 M2)

## Bitácoras de campo

Acciones de búsqueda 2021

**Carrizalillo, Mpio de Eduardo Neri, Gro**

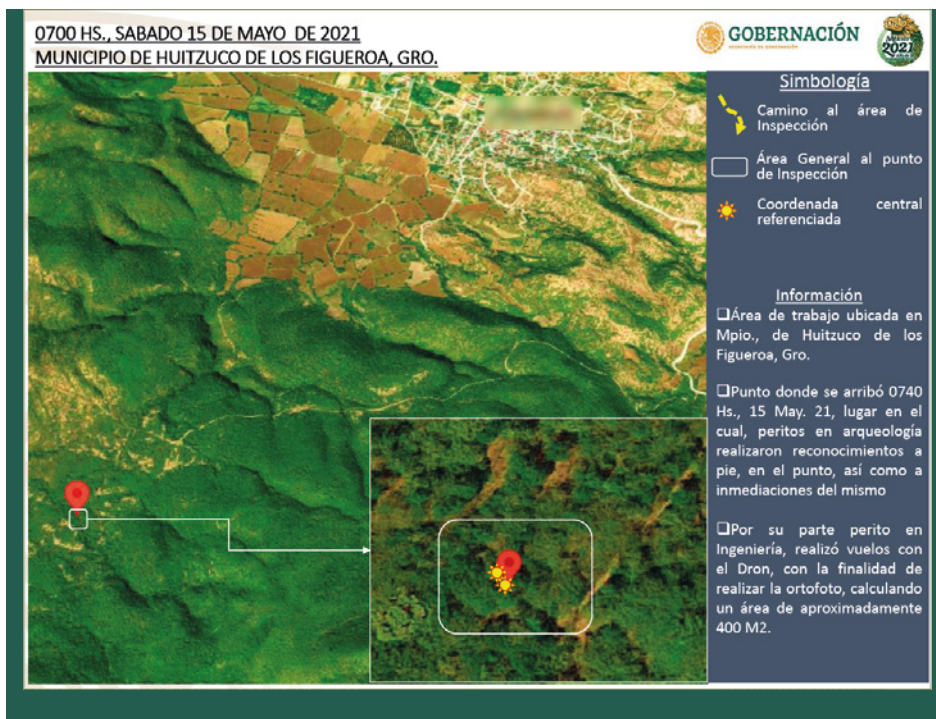
GOBERNACIÓN  
ESTADO DE GUERRERO  
MAYO 2021



□ Coordinada central, vista del área pendiente por prospectar, aprox. Una hectárea

□ 0700 Hs. 14 mayo 2021, se asistió a la coordenada centra, ubicada a inmediaciones de la localidad de Carrizalillo, Mpio. Eduardo Neri, Gro., en la que peritos en arqueología reconocieron el área, la cual mencionaron que era muy extensa por lo que al dar una sola coordenada, se veían en la necesidad que se prospectara el área completa en la que se ocuparía maquinaria pesada para prospectar el área completa.





**Mpio. De Huitzuco de los Figueroa, Gro.**


GOBERNACIÓN  
ESTADO DE GUERRERO  
Año 2021



- ❑ Mpio. de Huitzuco de los Figueroa, Gro., en las imágenes se muestra a peritos en arqueología realizando la prospección del punto, en esta área mencionados peritos, ubicaron e identificaron un punto alterno, mencionando que podrá existir la posibilidad de ser prospectado.
- ❑ AMPF observa las actividades realizadas por mencionados peritos.



- ❑ Perito en Ingeniería, realiza vuelos de dron en dicha área con la finalidad de obtener imágenes y realizar la ortofoto correspondiente para la planimetría.
- ❑ Posterior a los vuelos realizados, se calculó un área aproximada de 400 metros cuadrados, mismos que compondrán el sitio de intervención, cuando así se determine.

 **GOBERNACIÓN**  
SECRETARÍA DE GOBERNACIÓN

COMISIÓN PARA LA VERDAD Y ACCESO A LA JUSTICIA DEL CASO AYOTZINAPA.

---

## ACCIÓN DE BÚSQUEDA EN VIDA

19 al 23 de mayo de 2021  
5 MUNICIPIOS  
IGUALA, TEPECOACUILCO, HUIZUCO, COCULA Y CARRIZALILLO, GRO.

**Inicio de jornada de búsqueda en vida a partir del 19 al 23 de mayo de 2021 en Iguala, Gro.**

 **GOBERNACIÓN**  


□ **19 de mayo de 2021** El comité de padres de los 43 normalistas de Ayotzinapa desaparecidos entre el 26 y el 27 de septiembre de 2014 en **Iguala de la Independencia**, da inicio la jornada Rompiendo el silencio, con la cual buscan a sus hijos ausentes en seis puntos de este municipio.

- ✓ La jornada es para complementar la investigación que realiza el gobierno federal; Indagando en la búsqueda durante el trayecto que presumiblemente "siguieron los estudiantes, por donde fueron vistos y donde muy probablemente los detuvieron".
- ✓ Las áreas de búsqueda fueron: Pueblo Viejo, Loma de Coyotes, colonia CNOP y tres calles aledañas a la Central Camionera de Iguala, por lo que se integraron seis equipos de búsqueda.
- ✓ Para llevar acabo esta actividad se formaron seis brigadas de personas para repartirse en distintos puntos del municipio.

□ **20 de mayo de 2021**, se lleva acabo en esta fecha actividad de búsqueda en vida en el municipio de **Huitzucu de los Figueroa**, y comunidades aledañas.

Antes durante y después se realizaron los protocolos de seguridad para el desarrollo de esta actividad, arribando al municipio de Huitzucu de los Figueroa, y la organización de las brigadas de búsqueda, conformadas por padres, madres y estudiantes, en esta fecha se unieron a la actividad diferentes colectivos quienes apoyaron la búsqueda.

Las brigadas que realizaron recorridos, en todo momento estuvieron resguardadas por elementos de la guardia nacional, así como de integrantes del ejército y policía del estado de Guerrero.



## Bitácoras de campo

Acciones de búsqueda 2021

**Jornada de búsqueda en vida en los municipios de Tepeacoacuilco de Trujano y Cocula**

**21 de mayo de 2021.** esta fecha se realizó la acción de búsqueda en vida en el municipio de Tepeacoacuilco de Trujano, previo a la entrada del municipio, se realizó una parada antes para realizar ajustes de seguridad, así como dar directivas y lineamientos enfocados a ejecutar una jornada segura.

- ✓ Al arribar al centro del ayuntamiento, fuimos recibidos por autoridades municipales, ofreciendo un recibimiento al comité de padres, posteriormente, se realizó la organización para las brigadas, así como los itinerarios, así como los integrantes de cada una de las brigadas.
- ✓ Durante la actividad de búsqueda no se tuvo algún incidente en el desarrollo de ésta.

**22 de mayo de 2021.** en esta fecha la caravana de búsqueda conformada por padres, madres y estudiantes de la normal rural "Raúl Isidro Burgos", realizaron la actividad de búsqueda en el municipio de Cocula.

□ A pesar de las medidas de seguridad empleadas así como de las indicaciones que se daban al inicio de los recorridos, y del acompañamiento del personal de seguridad, se presentó un incidente en el que una persona del sexo femenino, aventó una camioneta hacia un grupo de estudiantes, no habiendo ningún lesionado y existiendo molestia por parte de los brigadistas.

□ En otra ocasión, un grupo de madres observó supuestamente a una persona armada en el interior de una vivienda, no dando aviso a tiempo al personal de seguridad que daba el acompañamiento, haciendo este señalamiento al final de la jornada.












**Jornada de búsqueda en vida en el Ejido de Carrizalillo, Mpio de Eduardo Nerí, Gro.**

**23 de mayo de 2021.** esta fecha se realizó la acción de búsqueda en vida en el ejido de Carrizalillo, Mpio de Eduardo Nerí, Gro., en el que la caravana de búsqueda fue recibida por autoridades locales de la comisaría. Para dar las facilidades en el desenvolvimiento de la actividad de estudiantes, así como de padres y madres de los normalistas desaparecidos.

□ Las autoridades locales, se ofrecieron a acompañar a las brigadas de búsqueda para que estas brigadas fueran guiadas en el ejido durante su recorrido a pie.

□ En esta actividad no se obtuvieron resultados favorables en la obtención de la información, asimismo, no se tuvo ningún incidente.

Durante la actividades participaron:

SDN: 18 elementos 2 vehículos y E.R. y 1 B.P. auxilios.  
GN: 18 elementos 4 vehículos. 1 E.R. 1 patrulla y 2 agentes.  
Policía estatal: 10 elementos, 2 vehículos.  
Total: 48 elementos 9 vehículos, 3 estaciones de radio y un botiquín primeros auxilios.

- ✓ Se proporcionó seguridad periférica al lugar así como aturullamientos a inmediaciones del área de brigadeo.
- ✓ Se proporcionó seguridad a:
  - ✓ 30 padres
  - ✓ 60 estudiantes normalistas ENR "Raúl Isidro Burgos"
  - ✓ 12 Personas + 3 vehículos particulares.
  - ✓ 3 integrantes. Sria. Salud:
  - ✓ Colectivo Monseñor Romero: 2 integrantes
  - ✓ Colectivo bloque democrático: 9 integrantes profesores de la CETG.
  - ✓ Subcobach: 5 profesores + un vehículo.
  - ✓ 2 choferes y dos autobuses de pasajeros tipo turismo








 **GOBERNACIÓN**  
SECRETARÍA DE GOBERNACIÓN

COMISIÓN PARA LA VERDAD Y ACCESO A LA JUSTICIA DEL CASO AYOTZINAPA.

---

## ACCIÓN DE BÚSQUEDA

28 de mayo al 9 de junio de 2021  
3 MUNICIPIOS  
EL HUIZACHAL, CAMINO A TIERRA COLORADA - COACOYULA DE ALVAREZ Y CARRIZALILLO, GRO.

Área referenciada para intervención del punto ubicado a inmediaciones de Tepecoacuilco de Trujano, y camino hacia la colonia Tierra Colorada, Gro.

 **GOBERNACIÓN**  
SECRETARÍA DE GOBERNACIÓN

 Agosto 2021



Colonia Rancho del Cura

Basurero

Tepecoacuilco de Trujano, Gro.  
Área intervenida de enero a abril 2021

Iguala - Nutzac

Pozo Mapachitos

Tierra Colorada, Mpio. Tepecoacuilco, Gro.

Pozo de sondeo No. 1 y 2  
empleando la mano de obra

Calle No. 1, realizada con maquinaria pesada

Pozo de Sondeo No. 3  
realizada con maquinaria pesada

Área de trabajo a inmediaciones de la Colonia Tierra Colorada, Mpio. De Tepecoacuilco de Trujano, Gro., Lugar donde se intervinieron cuatro puntos.

**Simbología**

- Camino al área intervenida.
- puntos prospectados empleando maquinaria pesada.
- puntos prospectados empleando mano de obra.
- Basurero de Tepecoacuilco de Trujano, Gro
- Pozo Mapachitos, Tepecoacuilco, Gro

**27 de mayo de 2021, conformación de equipo búsqueda, trasladándose de la Cd. México al municipio de Iguala de la Independencia, Gro., para su concentración.**

Equipo de búsqueda y prospección integrado por el AMPF encargado de la diligencia ministerial, personal de la comisión **Presidencial, peritos forenses** de la Coordinación Gal. de Svs., Periciales de la FGR en sus diferentes disciplinas así como un **representante de los padres** perteneciente al Centro de Derechos Humanos de la Montaña "Tlachinollan", así como seguridad de Sedena con la finalidad de continuar con las diligencias ministeriales en Tepecoacuilco de Trujano, Coacoyula de Álvarez y Carrizalillo, Gro.

**28 de mayo de 2021, 0750 Hs.**, se arribó al punto conocido como "El Huizachal", camino a la colonia Tierra Colorada, ubicado en Coordinada Central, lugar en el que se habían ubicado con anterioridad cuatro puntos para prospectar realizando los siguientes trabajos:

- **Pozo de Sondeo No. 1**, este, fue realizado por medio de mano de obra, el perito en arqueología quien realizó la intervención reflejó los siguientes datos:
  - ✓ 2.76 Mts. Largo.
  - ✓ 1.94 Mts. ancho.
  - ✓ 66 Cms. Profundidad
 Observando el comportamiento estratigráfico, con resultados negativos.
- **Pozo de Sondeo No. 2**, de igual forma fue realizado por medio de mano de obra, bajo la dirección del perito en arqueología, con los siguientes datos:
  - ✓ 1.30 Mts. Largo.
  - ✓ 1.10 Mts. ancho.
  - ✓ 57 Cms. Profundidad.
 Obteniendo resultados negativos.



Perito en arqueología, realizó su trazo para delimitar e iniciar la excavación por mano de obra. Denominándose **Pozo de Sondeo No.1**

Durante la excavación, se requirió el apoyo de la mano de obra del personal militar., la Actividad fue supervisada por perito en arqueología.

Fin de la excavación, con resultados negativos, durante la actividad el perito en arqueología, manifestó no existir alteración alguna.



Se continuó con el siguiente punto para realizar el **Pozo de Sondeo No.2**, realizando el trazo de delimitación para inicio de excavación.

Perito en arqueología, inicia la excavación , por medio de mano de obra, apoyado por personal militar, PFM, así como peritos adscritos a la UEILCA.

Fin de la excavación, con resultados negativos. Durante las actividades, observó y estuvo presente el representante de los padres.

**29 de mayo de 2021, continuación con área de intervención en Tepecoacuilco de Trujano, Gro., Camino a tierra Colorada**

**0700 Hs.**, esta fecha, se continuó con la intervención en el punto conocido como "El Huizachal", camino a la colonia Tierra Colorada, en Coordinada Central, realizando los siguientes trabajos:

- **Cala No. 1**, esta, fue realizada mediante el empleo del cargador frontal con retroexcavadora, el perito en arqueología dirigió el procesamiento del punto donde observó que no había una actividad antrópica a partir de los 80 centímetros de profundidad, obteniendo los datos siguientes:
  - ✓ 1.30 Mts. Largo.
  - ✓ .80 Cms. ancho.
  - ✓ 1.43 Mts. de Profundidad
 Observando el comportamiento del suelo, con resultados negativos.
- **Pozo de Sondeo No. 3**, este fue realizado empleando maquinaria pesada con dirección y supervisión del perito en arqueología, obteniendo los siguientes datos:
  - ✓ 2.30 Mts. Largo.
  - ✓ 2.10 Mts. ancho.
  - ✓ .89 Cms. Profundidad.
 Observando resultados negativos, culminando con esto la intervención en el área de Tepecoacuilco, prospectando 4 puntos con resultados negativos.



Perito en arqueología, dirige los trabajos de excavación con maquinaria pesada, dando instrucciones precisas al operador para realizar **Cala No.1**.

Se observa en la imagen, al perito en arqueología, interpretando la estratigrafía, mencionando que el comportamiento del estratos obedece a suelo natural.

Fin de la excavación, con resultados negativos, representate de padres, observa la conclusión de la excavación, realizando anotaciones.



Al concluir la cala, se continuó con el siguiente punto, en el que el perito en arqueología, realizó su trazo para iniciar la excavación, iniciando así el **Pozo de Sondeo No.3**, empleando el cargador frontal con retroexcavadora, bajo la dirección del perito en arqueología., obteniendo en este tercer pozo, resultados negativos., concluyendo con este trabajo la jornada laboral en el municipio de Tepecoacuilco de Trujano, Gro.

Antes de iniciar los trabajos empleando maquinaria pesada, el perito en arqueología, precisaba las instrucciones requeridas al operador de maquinaria y bajo esas instrucciones y supervisión se realizaron las excavaciones de la cala y el pozo de sondeo No.3

**Área referenciada para intervención, punto ubicado en camino a Coacoyula de Álvarez, Mpio. de Iguala, Gro., Carretera Federal No. 95, Iguala, Chilpancingo, Gro.**

**GOBERNACIÓN** **Mayo 2021**

**Simbología**

- Camino al área de intervención
- Coordenada central prospectada.
- Cala realizada en Área de intervención ubicada en entrada a Coacoyula, Mpio. De Iguala, Gro.

**Información**

- Área de trabajo a inmediaciones de la Colonia de Coacoyula, Mpio. De Iguala de la Independencia, Gro.
- Punto donde el 31 de mayo de 2021, perito en arqueología realizó una cala de:
  - ✓ 14 Mts. de largo.
  - ✓ 1.2 Mts. de ancho
  - ✓ 80 Cms. de profundidad.

Esta actividad realizada empleando maquinaria pesada, bajo la dirección del perito en arqueología, obteniendo resultados negativos.

**31 de mayo de 2021, inicio de intervención en Coacoyula de Álvarez, Mpio. De Iguala, Gro., Gro., Carretera No. 95 Tramo carretero Iguala – Chilpancingo.**

**GOBERNACIÓN** **Mayo 2021**

0700 Hs., 31 de mayo de 2021, se realizaron acciones previas a la intervención, el equipo de búsqueda se trasladó al área del basurero de Tepecoacuilco de Trujano, con la finalidad, de trasladar en el tractocamión quinta rueda con la cama baja el Cargador frontal con retroexcavadora, concidiendo a este a la próxima área de intervención en Coacoyula de Álvarez municipio de Iguala, Gro.

- Coacoyula de Álvarez, Mpio. De Iguala, Gro., Carretera No. 95 Tramo carretero Iguala – Chilpancingo Coord. Central, donde se realizó la intervención del área empleando la maquinaria pesada, trabajando una cala con las siguientes medidas:
  - ✓ 14 metros de largo.
  - ✓ 98 centímetros de ancho.
  - ✓ 80 centímetros de profundidad.
- La actividad fue dirigida y supervisada por el perito en arqueología, teniendo todas las precauciones necesarias.
- La prospección se llevó a cabo de manera segura, obteniendo resultados negativos.

Primera imagen (izquierda) muestra una vista general del área antes de iniciar los trabajos de prospección, segunda imagen (derecha) se observa la intervención de la maquinaria pesada, bajo la dirección y supervisión del perito en arqueología.

Primera imagen (izquierda) muestra a una persona con sombrero, quien se identificó como empleado de una empresa de telefonía mismo que mostró al perito en arqueología el paso de la fibra óptica, esto con el fin de que no se hiciera algún desperfecto. Continuándose los trabajos, en orden, con seguridad y sin alguna anomalía.

**Área referenciada pendiente para intervenir, punto ubicado en el Ejido de Carrizalillo, Mpio. de Eduardo Neri, Gro.,**

**GOBERNACIÓN** **AYOTZINAPA** **Junio 2021**

**Simbología**

- Camino al área de Inspección
- Área General al punto de Inspección
- Área probable de ser prospectada
- Coordenada central
- Zona donde posiblemente se deposite mas cantidad de agua

**Información**

- Área de trabajo ubicada en la localidad de Carrizalillo, Mpio. De Eduardo Neri, Gro., señalada en un círculo rojo, es de gran importancia ya que, por la manera de haber obtenido dicha coordenada, se vuelve de interés para su prospección.
- Se ha obtenido un importante hallazgo junto a la zona de interés, motivo por el cual se ha puesto mucha mas atención en dicha zona.
- Se prevé, un máximo de dos meses para culminar con la zona.

Área de referencia, señalada por la flecha. Ubicada en polígono irregular color rojo, en el centro se observa un punto color naranja que refiere la Coord. Central.

Área señalada en polígono color azul, fue descubierta por el personal que realiza reconocimientos a pie, en Coord. central, en donde se observó un área similar a un campo de tiro, esto, por la existencia de mas de 240 cartuchos de cartuchos de diferentes calibres.

Coordenada Central, misma que fue referida y señalada por una fuente confidencial, dando como resultado positivo a la búsqueda. Referida coordenada se encuentra a 900 metros del área que está pendiente por ser intervenida, demarcada en color rojo.

Acceso al camino de tercer orden hasta el punto pendiente a prospectar.

**1 de junio de 2021, arribo al área ubicada en Coordenada Central.**

**GOBERNACIÓN** **AYOTZINAPA** **Junio 2021**


**Zapato derecho** **Restos de ropa quemada** **Fémur** **Fragmento Óseo** **Resto de cinturón**


**Fémur** **Resto Óseo**

Al llegar al área ubicada aproximadamente a 900 metros del punto que se encuentra pendiente por prospectar. Al observar con detenimiento se encontraron distintos huesos humanos, ropa cascos de cartuchos de diferentes calibres en superficie, mismos que presentaban rastros de exposición al fuego.



**1 de junio de 2021, arribo al área ubicada en Coordenada Central.**







Hueso completo


Restos Óseo

Indicios Balísticos localizados en el área de intervención, a inmediaciones de los huesos y restos óseos hallados.

Cantidad	Calibre
2	7.62 mm
7	5.56 mm
5	2.23 mm
1	38 super








Resto Óseo, parte del cráneo

Con un total de 15 indicios balísticos



Indicios Balísticos

**1 de junio de 2021, arribo de peritos al área para intervención y el levantamiento correspondiente.**





Arribo del personal de peritos al área de Hallazgos



Localización de fragmentos aislados, por parte del equipo de búsqueda



Información 1. 01/JUNIO 2021  
 LUGAR: ESTIHO CARRIZALILLO  
 MUNICIPIO: GUERRERO NEPI  
 ESTADO: GUERRERO  
 RESTOS ÓSEOS, PRENDAS Y ELEMENTOS BALÍSTICOS EN SUPERFICIE  
 COORDENADAS: GEOSERENIMS  
 ACTIVIDAD: LEVANTAMIENTO INDICIO

Nomenclatura correspondiente al inicio de levantamiento.





Para tal efecto, la perito en criminalística, acordonó el área denominándola área de trabajo 1.

Bitácoras de campo

Acciones de búsqueda 2021

**1 de junio de 2021, indicios levantados por el personal de servicios periciales.**




Los huesos hallados, así como los restos óseos, fueron levantados por el perito en arqueología, agrupando a estos en 5 grupos denominándolos indicia A,B,D,E, y F.

Por cuestiones de horario, se realizó únicamente lo visible a simple vista, acordando que el día siguiente (2 de junio de 2021) se realizaría la técnica del rastrilleo para posteriormente cribar el sedimento en superficie



12 cascos de cartuchos de diferentes calibres, fueron ubicados y levantados por la perito en criminología para su embalaje correspondiente.



Peritos forenses en sus diferentes disciplinas, realizando el levantamiento correspondiente al hallazgo.

**2 de junio de 2021, Visita del Secretario Técnico de la Comisión Presidencial CoVAJ, al punto intervenido, Ejido de Carrizalillo, Gro.**



Al arribar, el lugar a prospectar, ésta fue dividida en 4 cuadrantes, por indicaciones del perito en arqueología, los cuales se prospectarían iniciando por el cuadrante Noroeste en el cual se realizó lo siguiente:

- ✓ Limpieza.
- ✓ Retiro de piedras.
- ✓ Rastrilleo.
- ✓ Cribado de superficie.

Obteniendo Resultados Positivos, hallando 2 huesos (falanges) de especie humana.






Hallazgo en criba, 2 huesos (falanges) de especie humana. **Indicios F y G**



Limpieza del primer cuadrante para continuar con el rastrilleo y cribado de sedimento.

Visita del Secretario Técnico de la CoVAJ, en donde perito en arqueología explica el procedimiento realizado para prospectar el área donde se halló un positivo.

**3 de junio de 2021, no se tuvieron condiciones favorables para realizar trabajos de prospección.**

**4 de junio 2021, continuación de actividades en el área de prospección, con resultados positivos.**



En coordenada central se realizaron actividades de prospección siendo éstas las siguientes: Rastrilleo de superficie y cribado de sedimento. Obteniendo resultados positivos:

- ✓ Un calcáneo (talón) perteneciente a especie humana.
- ✓ 7 casquillos de arma de fuego de los calibres: 5.56mm y 2.23mm.

Dichas actividades se realizaron bajo la dirección y supervisión de los peritos en arqueología y criminalística realizando su levantamiento correspondiente.

Cabe mencionar que dicho hallazgo fue localizado en el área donde hubo hallazgos el 1 de junio de 2021. Por su parte, el perito en arqueología manifestó que es de gran importancia el rastrilleo, ya que los huesos localizados podrían no corresponder a un sólo cuerpo debido a las características que presentaron dichos hallazgos.



Rastrilleo y retiro de sedimento para pasar a cribado.



Un calcáneo (talón) perteneciente a especie humana.



Resto óseo, localizado en criba. Indicio I



Siete indicios balísticos (Casos de Cartuchos)

14:00 Hs. Se presentaron lluvias en el área geográfica, en mención mismas que no permitieron continuar con la prospección, retirándonos del lugar quedando pendiente tres cuadrantes por prospectar de cuatro.

**5 de junio de 2021, no se tuvieron condiciones favorables para continuar con trabajos de prospección debido a la presencia de lluvia interrumpió las labores.**



En coordenada central se realizaron actividades de rastrilleo de superficie y cribado de sedimento.

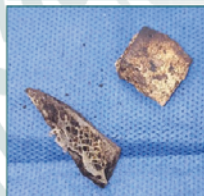
Las condiciones de clima y tiempo no permitieron continuar con las actividades de prospección.

Perito en arqueología sugirió suspender la actividad de esta fecha

**6 de junio de 2021, no se tuvieron condiciones de seguridad, ya que el personal militar por ordenes superiores tuvo que ser acuartelado debido a la jornada electoral en el País.**


**7 de junio de 2021, se continuaron las actividades de prospección en el área de intervención, obteniendo resultados positivos.**

Esta fecha en coordenada central se realizaron actividades de rastrilleo de superficie y cribado de sedimento bajo la dirección y supervisión del perito en arqueología, obteniendo resultados positivos en criba: 2 fragmentos óseos pertenecientes a especie humana, mismos que fueron levantados y embalados respectivamente por personal de peritos como se muestra a continuación.



2 fragmentos óseos pertenecientes a especie humana

Levantamiento de restos óseos, indicio J



**8 de junio de 2021, Se genera un área No. 2 de trabajo., se continúan con los trabajos de prospección, obteniendo resultados positivos.**

**GOBERNACIÓN**  
SECRETARÍA DE GOBIERNO

**Junio 2021**

- ❑ En coordenada central Ejido de Carrizalillo, Gro., se realizaron actividades de rastreo de superficie y retiro de sedimentación con resultados positivos:
  - ✓ Dos fragmentos óseos pertenecientes a especie humana (posiblemente radio o cúbito) y un fragmento de ropa (perteneciente a un pantalón), procediendo acordonar el área la perito en criminalística denominándose dicho punto como "área de trabajo No. 2".
  - ✓ Posteriormente se realizó su levantamiento respectivo por el perito en arqueología siendo este el "Indicio A del área de trabajo No. 2".
  - ✓ El sedimento extraído del área No.2, fue cribado en el cual se logró hallar una (1) Falange perteneciente a la especie humana, posiblemente de mano o pie., realizando su levantamiento correspondiente., Siendo este el "Indicio B del área de trabajo No. 2"
- ❑ 13:30 Hs., se culminó con la prospección del área, dada por terminada la intervención en esta área.
- ❑ Las actividades antes descritas se realizaron bajo la dirección y supervisión de los peritos en arqueología y criminalística, audio y video, así como foto forense.




**9 de junio de 2021, reconocimiento a pie sobre el terreno, área próxima a intervenir, Ejido de Carrizalillo, Gro.**

**GOBERNACIÓN**  
SECRETARÍA DE GOBIERNO

**Junio 2021**

Esta fecha a inmediaciones de la coordenada central, se realizaron las siguientes actividades:

Reconocimiento a pie sobre el terreno, del área próxima a intervenir, durante el trayecto perito en arqueología observó y fijó tres posibles puntos para su prospección, mismos que presentaron las siguientes características:

- ✓ 1er punto: Se apreció hundimiento del terreno.
- ✓ 2do. punto: Se observó una cuerda azul (lazo plástico color azul).
- ✓ 3er punto: Se observó hundimiento rectangular: 30 cm. profundidad (Zanja).

El resto del personal no logró observar algún otro indicio.

Las actividades mencionadas se realizaron bajo la dirección y supervisión del perito en arqueología quien dio las instrucciones y recomendaciones al iniciar la búsqueda.

12:15 Hs., culminaron actividades de reconocimiento.

**10 de junio de 2021, concluye actividad de búsqueda, se realizan actividades administrativas, de limpieza y organización de herramienta y retorno a la Ciudad de México.**



Antes de iniciar el recorrido se establecen los lineamientos de búsqueda



Despliegue de los equipos de búsqueda.



Reconocimiento a pie sobre el terreno pendiente por prospectar



1er punto: Se apreció hundimiento del terreno.

2do. punto: Se observó una cuerda azul (lazo plástico color azul).

3er punto: Se observó hundimiento rectangular: 30 cm. profundidad (Zanja).

**CONCLUSIÓN DEL PERIODO DE INTERVENCIÓN.**  
27 de mayo al 10 de junio de 2021



- ❑ Siendo un asunto de alta prioridad para el Gobierno Mexicano, así como de justicia humanitaria, el trabajo InterInstitucional continúa desarrollándose con impulso donde la participación de las instituciones del Estado Mexicano, coadyuva para llevar a cabo dichas acciones de búsqueda.
- ❑ Las actividades realizadas en el periodo comprendido del 27 de mayo al 10 de junio de 2021, en El Huizachal, camino a Tierra Colorada, municipio de Tepeacoacuilco de Trujano, Coacoyula, municipio de Iguala, Gro., y Ejido de Carrizalillo, Mpio. De Eduardo Neri, Gro., se desarrollaron con un alto grado de profesionalismo mediante la planeación, coordinación y ejecución de seguridad y de trabajos de prospección en cada una de las disciplinas forenses, en la que se obtuvieron importantes resultados positivos, así como la obtención de información de valor respecto al esclarecimiento del caso Ayotzinapa.
  - ✓ El haber obtenido resultados positivos en esta actividad de búsqueda en el ejido de Carrizalillo, eleva la moral de la fuerza de trabajo, inspira confianza e impone una actitud positiva a cada uno de los integrantes del equipo de búsqueda, quienes redoblan esfuerzos para la continuidad en la indagación del caso.
- ❑ Es de gran importancia tomar en cuenta, que el Ejido de Carrizalillo, es un área de incidencia de grupos delictivos no afectos a las Instituciones establecidas, por lo que se recomienda para la intervención del área se considere lo siguiente:
  - ✓ El área sea resguardada con el apoyo de la Guardia Nacional o Ejército, con la finalidad de asegurar el lugar y que haya presencia de fuerzas federales.
  - ✓ Se contemplen 2 equipos de búsqueda, con el fin de agilizar los trabajos de prospección, esto debido a que las condiciones de clima y tiempo respecto a la presencia de lluvias, que pueden entorpecer las actividades de manera intermitente.
  - ✓ Se emplee el material y equipo con que cuenta la CoVAJ así como de maquinaria que se encuentra en apoyo, para que de esta manera se inicie un trabajo de manera integral.

Respetuosamente

VMLH

**AYOTZINAPA**  
COMISIÓN PARA LA VERDAD Y ACCESO  
A LA JUSTICIA EN EL CASO AYOTZINAPA



# GOBERNACIÓN

SECRETARÍA DE GOBERNACIÓN

COMISIÓN PARA LA VERDAD Y ACCESO A LA JUSTICIA DEL CASO AYOTZINAPA.

## ACCIÓN DE BÚSQUEDA

20 de junio al 3 de julio de 2021

EJIDO DE CARRIZALILLO, " LA LAGUNA " MPIO. DE EDUARDO NERI, GRO.

Carrizalillo Mpio. Eduardo Neri Gro., 20 de junio 2021. Temperatura: 21°C.

Inicio de jornada: 7 am.  
Fin de jornada: 16:00 pm.

En coordenada central se realizaron las siguientes actividades:

- Reconocimiento del área a prospectar y delimitación de 4 unidades de 20x20 metros cada una.
- Limpieza de dicha área (1000 metros cuadrados), bajo las indicaciones y dirección de los peritos en arqueología; apoyados en la actividad de limpieza por el personal de Sedena, peritos y PFM, así como el empleo de la retroexcavadora.

Con la presencia del representante de los padres y madres de los 43.



## Bitácoras de campo

Acciones de búsqueda 2021

Carrizalillo Mpio. Eduardo Neri Gro., 21 de junio 2021. Temperatura: 31°C, lluvia moderada.

Inicio de jornada: 6:30 am.  
Fin de jornada: 15:45 pm

En coordenada central, se realizaron las siguientes actividades:

- Se termino la limpieza y delimitación de las 4 unidades de 20x20 metros cada unidad del área a prospectar.
- Se prospecto el primer cuadrante con una pala con la ayuda de la retroexcavadora, bajo las indicaciones y dirección de los peritos en arqueología; apoyados en la actividad de limpieza por el personal de Sedena, peritos y PFM.

Con la presencia del representante de los padres y madres de los 43.



Carrizalillo Mpio. Eduardo Neri Gro., 22 de junio 2021. Temperatura: 27°C, cielo parcialmente nublado.

Inicio de jornada: 5:15 am.  
Fin de jornada: 14:45 pm

En coordenada central se realizaron las siguientes actividades:

- Prospección de unidad 9, donde se efectuaron 3 calas de 7 metros de largo cada una por 1.20, .89 y 2.02 metros con resultados NEGATIVOS.
- Posteriormente se inicio la unidad 4, empleando la "mano de chango" obteniendo resultados negativos, bajo las indicaciones y dirección de los peritos en arqueología; apoyados en la actividad de limpieza por el personal de Sedena, peritos y PFM.

Con la presencia del representante de los padres y madres de los 43.

Arribó a dicha área de trabajo el Lic. Alejandro Encinas Rodríguez acompañado de Enrique Irazoque Palazuelos Pdte. Suplente y Félix Santana Ángeles, Srío, técnico de la CoVAJ acompañados de 4 personas mas, quienes realizaron actividades de supervisión de trabajos, también se les explico la metodología de trabajo, así como las técnicas que se llevan acabo para la prospección.





Anexo

Bitácoras de campo

Acciones de búsqueda 2021

Carrizalillo Mpio. Eduardo Neri Gro., 23 de junio 2021. Temperatura: 27°C.

Inicio de jornada: 5:20 am.  
Fin de jornada: 16:30 pm

En coordenada central se realizaron las siguientes actividades:

- Se continúa trabajando la unidad 4, empleando la "mano de chango" y la mano de obra en la cual se hicieron 3 calas con las siguientes medidas:
- Cala 1: 6612L x 1.82Ax1.40 prof.
- Cala 2: 13.30L x 1.27 prof.
- Cala 3: 11.47L x 1.55<sup>a</sup> x 1.27prof.

Dichas calas estuvieron bajo las indicaciones y dirección de los peritos en arqueología; apoyados en la actividad de limpieza por el personal de Sedena, peritos y PFM.

Con la presencia del representante de los padres y madres de los 43.



Carrizalillo Mpio. Eduardo Neri Gro., 24 de junio 2021. Temperatura: 27°C.

Inicio de jornada: 5:30 am.  
Fin de jornada: 15:40 pm

En coordenada central se realizaron las siguientes actividades:

1. Se continúa trabajando la unidad 4, empleando la "mano de chango" y la mano de obra en la cual se hicieron 2 calas con las siguientes medidas:

Unidad 4 calas 5 y 6:

- Cala 5: 12.57L x 1.60A x 1.10 Prof.
- Cala 6: 12.15L x 2.86A x .90 Prof.

Unidad 8, cala 1:


- 16.85L x 2.05<sup>a</sup> x .90 Prof.

2. Se realizó la limpieza de la Sección 71, Unidades unidades No. 5 y 10 empleando mano de obra del personal militar en apoyo.

Dichas calas estuvieron bajo las indicaciones y dirección de los peritos en arqueología; apoyados en la actividad de limpieza por el personal de Sedena, peritos y PFM. Obteniendo resultados NEGATIVOS.

Con la presencia del representante de los padres y madres de los 43.

*\*Se estableció contacto con el coordinador de GN en Iguala, Guerrero, quien comentó que el día de mañana haría un reconocimiento para realizar su orden general de actividades y establecer el resguardo correspondiente a mas tardar en dos días.\**



## Bitácoras de campo

Acciones de búsqueda 2021

Carrizalillo Mpio. Eduardo Neri Gro., 25 de junio 2021. Temperatura: 17°C.

Inicio de jornada: 8:30 am.  
Fin de jornada: 15:00 pm

En coordenada central se realizaron las siguientes actividades:

1. Se culminó con la limpieza de la Unidad No.10 y 5 de la sección 71, empleando mano de obra del personal militar.
2. Se excavó un posó de sondeo de 1.50 largo x 1.30 de ancho y .73 cm de profundidad obteniendo resultados NEGATIVOS.

Dichas calas estuvieron bajo las indicaciones y dirección de los peritos en arqueología; apoyados en la actividad de limpieza por el personal de SEDENA, peritos y PFM. Obteniendo resultados NEGATIVOS.

Con la presencia del representante de los padres y madres de los 43.



Carrizalillo Mpio. Eduardo Neri Gro., 26 de junio 2021. Temperatura: 17°C.

Inicio de jornada: 6:30 am.  
Fin de jornada: 16:00 pm


En coordenada central se realizaron las siguientes actividades:

Se continuó trabajando la unidad No.8 en la que se hizo, mediante empleo de maquinaria pesada una cala con las siguientes medidas:

Ubicación: Unidad No. 8 Cala 2: 15.95 Mts. Largo x 1.85 Mts. Ancho x 1.20 Mts. de profundidad.

Mencionada excavación se realizó bajo las indicaciones y dirección de los peritos en arqueología con el empleo de la retroexcavadora.

Con la presencia del representante de los padres y madres de los 43.



Anexo

Bitácoras de campo

Acciones de búsqueda 2021

Carrizalillo Mpio. Eduardo Neri Gro., 28 de junio 2021. Temperatura: 18°C.

Inicio de jornada: 8:30 am.  
Fin de jornada: 13:30 pm

En coordenada central se realizaron las siguientes actividades:

Se continuo trabajando la unidad No.8 en la que se hizo, mediante empleo de maquinaria pesada una cala con las siguientes medidas:

Ubicación: Unidad No. 8 Cala 3: 14.80 Largo x 1.90 Ancho x 1.60 Mtros de profundidad.

Mencionada actividad se realizó bajo las indicaciones y dirección de los peritos en arqueología.

Con resultados NEGATIVOS.

Con la presencia del representante de los padres y madres de los 43.




Carrizalillo, Mpio. De Eduardo Neri, Gro., 29 de junio 2021. Temperatura: 24°C



Anexo


Bitácoras de campo

Acciones de búsqueda 2021









# GOBERNACIÓN

SECRETARÍA DE GOBERNACIÓN

---

COMISIÓN PARA LA VERDAD Y ACCESO A LA JUSTICIA DEL CASO AYOTZINAPA.



---

## ACCIÓN DE BÚSQUEDA

8 de julio de 2021

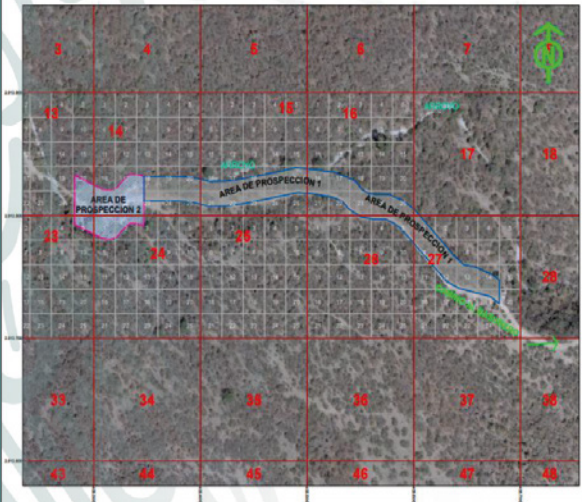
INSPECCIÓN EN EL EJIDO DE COCULA, CAMINO AL BASURERO, COCULA, GRO.

**8 de julio de 2021., inspección llevada a cabo en el Ejido de Cocula, camino al basurero en compañía de informante.**





En esta fecha se realizó una inspección a en el ejido de Cocula, Gro., Iniciando dicha actividad con un desplazamiento a las 0630 Hs., 8 Jul. 21 de la Ciudad de México al municipio de Iguala, donde se hizo contacto con la escolta de seguridad a cargo de Sedena., para continuar el movimiento y arribar al ejido de Cocula donde se realizaría un recorrido por un in formante para reconocer el área., integrando dicha diligencia personal de la **UEILCA-F.G.R.**

RETICULA DEL SECTOR 435\_2014 COCULA, GUERRERO (BARRANCA LA CARNICERÍA)



**CROQUIS DE LOCALIZACIÓN**



**SIMBOLOGÍA:**

- BARRIO DE LA CARNICERÍA
- AREA DE PROSPECCION 1
- AREA DE PROSPECCION 2
- AREA DE PROSPECCION 3


**NOTAS**

ÁREA ESPECIAL DE INVESTIGACIÓN Y LITIGACIÓN PARA EL CASO AYOTZINAPA

FECHA: 08 JUL 2021


FECHA: AGOSTO 2021

ELABORADO POR: UGAR & SEBASTIÁN PEREZ



ÁREA ESPECIAL DE INVESTIGACIÓN Y LITIGACIÓN PARA EL CASO AYOTZINAPA

- En este lugar se realizó un reconocimiento a pie, en donde el informante, refirió un espacio de terreno en el cual señaló en que se esparcieron restos óseos
- Derivado de lo anterior se procedió a realizar trabajo de gabinete consistente en realizar la planimetría del área y así coordinar la intervención de dicho lugar.
- En dicha planimetría se observa en un polígono color rosa el área de interés.





# GOBERNACIÓN

SECRETARÍA DE GOBERNACIÓN

---


COMISIÓN PARA LA VERDAD Y ACCESO A LA JUSTICIA DEL CASO AYOTZINAPA.

---

## ACCIÓN DE BÚSQUEDA

12 al 26 de julio de 2021

EJIDO DE CARRIZALILLO, (LA LAGUNA) MPIO. DE EDUARDO NERI, GRO.



**12 de julio de 2021, traslado de maquinaria de Mezcala a Carrizalillo y concentración del equipo de búsqueda en el municipio de Iguala, Gro.**

**12 de julio de 2021,** en esta fecha, se realizaron acciones previas a la búsqueda, siendo el traslado de la excavadora sobre orugas del destacamento militar de Mezcala, al ejido de Carrizalillo donde actualmente se encuentra de manera operativa realizando trabajos de prospección., mencionada maniobra se realizó de las 10:00 Hs., a las 19:40 Hs., con apoyo de un tractocamión 5ta Rueda con semirremolque tipo Lowboy, así como escolta de seguridad perteneciente al Batallón de Infantería., ejecutándose referido movimiento sin novedad.



Maniobras realizadas antes de montar y enganchar la excavadora, las maniobras, representan dificultad con el objetivo de no hacer algún daño a la carpeta asfáltica.

Tractocamión 5ta Rueda con plataforma tipo lowboy, se observa excavadora sobre orugas y camión de volteo en movimiento Mezcala a Carrizalillo.

18:00 Hs., arribo de excavadora al área de prospección. En el lugar en que se encuentra actualmente dicha maquinaria, el lugar permanece resguardado por la G.N.

**13 de julio de 2021,** se da continuidad a la prospección en el área intervenida, ejido de carrizalillo, Municipio de Eduardo Neri, Gro., realizándose en esta fecha dos calas empleando cargador frontal con retroexcavadora, arrojando resultados negativos.



Peritos de la Dirección General de Servicios Periciales, observan el área de prospección.

Empleo de retroexcavadora, realizando excavaciones dirigidas por peritos en arqueología.

Excavaciones, con resultados negativos, profundidad máxima de 1.20 Mts.

**14 de julio de 2021, continuación de actividades en área intervenida con el empleo de maquinaria pesada.**

**14 de julio de 2021,** se realizaron excavaciones con el apoyo de la excavadora sobre orugas, mismas que fueron dirigidas y supervisadas por los peritos en arqueología, quienes no observaron alguna alteración antrópica.

En la superficie del terreno, el perito en arqueología, observó un punto en el que se realizó un pozo de sondeo, obteniendo resultados negativos.



Perito en arqueología dirigiendo excavación con maquinaria pesada.

Se observa de manera simultanea dos puntos de trabajo empleando maquinaria y mano de obra.

- ✓ Peritos en criminalística, audio y video realizan el registro correspondiente.
- ✓ Al fondo se observa el personal en apoyo de mano de obra proporcionado por integrantes del B.I., de la Sedena.

**15 de julio de 2021,** con el empleo de la excavadora, peritos en arqueología realizaron dos calas, en el que se obtuvieron resultados negativos., las actividades realizadas se llevaron a cabo de una manera tal que las condiciones meteorológicas permitieron la intervención de la excavadora, misma que aligeró la actividad de prospección.



**16 de julio de 2021, continuación de actividades en área intervenida con el empleo de maquinaria pesada.**

**16 de julio de 2021,** se realizaron excavaciones con el apoyo de la excavadora sobre orugas, mismas que fueron dirigidas y supervisadas por los peritos en arqueología, quienes no observaron alguna alteración durante la extracción del sedimento.

**17 de julio de 2021,** las condiciones meteorológicas favorables con cielo despejado y sin presencia de lluvia, permitió que no se perdiera la continuidad de los trabajos., Empleándose de esta manera la excavadora y retroexcavadora de manera simultanea trabajando dos unidades diferentes y adyacentes con un perito en arqueología en cada una de estas. Realizando diversas excavaciones

*Nota: Es importante mencionar que en todas las intervenciones que se realizaron con maquinaria pesada y mano de obra, ha estado presente además del AMPF y CoVAJ, la representación de padres de los 43 normalistas desaparecidos.*

**18 de julio de 2021,** se realizaron actividades administrativas y de descanso para todo el personal que conforma el equipo de búsqueda.





16 de Julio de 2021, durante las excavaciones, los peritos en arqueología observaron en cada extracción de tierra el comportamiento de las capas estratigráficas, no observando algún detalle antrópico.

16 de Julio de 2021, todas las excavaciones realizadas se realizaron con una profundidad considerable, aún siendo el área muy grande, el empleo de la maquinaria fue determinante para la prospección del lugar.




17 Julio 2021, se observa en el interior de la excavación, a la perito en arqueología describiendo el comportamiento de la cala.

17 de julio 2021, las excavaciones en todo momento y lugar estuvieron dirigidas y supervisadas por los peritos en arqueología.

**19 de julio de 2021, continuidad de excavaciones y pozo de sondeo mediante el empleo de maquinaria y mano de obra.**

**19 de julio de 2021,** se realizó excavación con el apoyo de la excavadora sobre orugas así como la retroexcavadora, misma que fue dirigida y supervisada por la perito en arqueología, obteniendo resultados negativos durante la prospección. El perito en arqueología realizó un pozo de sondeo empleando la mano de obra con apoyo del personal militar

**20 de julio de 2021,** se continuaron los trabajos de prospección, realizando una cala empleando de manera simultanea la maquinaria pesada, bajo la dirección de la perito en arqueología.

Por otra parte, se realizaron dos pozos de sondeo con el empleo de mano de obra para su excavación, bajo la dirección y supervisión del perito en arqueología.






Perito en arqueología dirige y supervisa la excavación empleando la excavadora sobre oruga y así como cargador frontal con retroexcavadora.

Pozo de sondeo No. 1, personal militar apoya en la excavación.




Pozo de sondeo No. 2 empleo mano de obra del personal militar en apoyo bajo la supervisión del perito en arqueología, no observando alguna alteración en el pozo.

Pozo de Sondeo No. 2, perito realizando excavación




Pozo de sondeo No. 3, no se observó a .95 cm de profundidad actividad antrópica.

Pozo. No. 3 Cierre de pozo R(-)

**21 de julio de 2021, limpieza de nuevas unidades para prospección sección 62 Unidades 2 y 22 del área de trabajo.**

**21 de julio de 2021**, en esta fecha, al arribar al área de trabajo, se observó una humedad considerable en el terreno., elementos de la guardia nacional que realizan el resguardo del lugar, comentaron de la presencia de lluvias por aproximadamente cuatro horas durante la madrugada de esta fecha.

Posteriormente a la limpieza, se realizó una inspección visual con la finalidad de observar algún indicio en superficie para dar paso a realizar una cala mediante el empleo del cargador frontal con retroexcavadora, obteniendo resultados negativos

Debido a la actividad pluvial antes mencionada, el empleo de la maquinaria pesada para continuar con las excavaciones se vio limitada.

1600 Hs., diez integrantes de diferentes instituciones del gobierno federal quienes colaboran en el equipo de Búsqueda les fueron puestas las vacunas contra el Covid-19 primera dosis en el municipio de Iguala, Gro.

**22 de julio de 2021**, debido a las reacción de la vacuna puesta a integrantes del equipo de búsqueda de un día anterior, el personal presentó sintomatología leves por lo que se decidió descansar los efectos de mencionada vacuna., por otro lado, esta fecha se realizaron actividades de mantenimiento de maquinaria así como el entregó agua para consumo humano integrantes del destacamento de la Guardia Nacional, ubicado en Carrizalillo, Gro.








**23 de julio de 2021, continuación de excavaciones con el empleo de maquinaria pesada.**

**23 de julio de 2021**, al arribar al área de prospección se observó que el terreno presentaba humedad en exceso, los peritos en arqueología junto con los operadores de maquinaria pesada realizaron un reconocimiento a pie observando los lugares probables para intervenir con la maquinaria pesada.

Durante el recorrido se observó que sería limitado el acceso de la excavadora por la situación del ablandamiento de la tierra, por lo que trabajó una excavación de 8 metros de largo, 3 metros de ancho y una profundidad de 2.05 metros, con resultados negativos, observando que durante la excavación, las paredes de esta colapsaban por el exceso de humedad en la tierra, manifestando la peritos en arqueología que no era posible continuar con dicha excavación ya que se alteraría el terreno sin hacer una adecuada prospección.

**23 de julio de 2021**, por otro lado, el perito en arqueología mediante un reconocimiento a pie sobre el terreno observó un cumulo de tierra, por lo que realizó una excavación (cala) empleando la mano de obra del personal militar en apoyo a la diligencia ministerial.

Mencionada exploración, se realizó a .90 Cms., de profundidad obteniendo resultados negativos.








 **GOBERNACIÓN**  
SECRETARÍA DE GOBERNACIÓN

---

COMISIÓN PARA LA VERDAD Y ACCESO A LA JUSTICIA DEL CASO AYOTZINAPA.

---

**ACCIÓN DE BÚSQUEDA**  
5 de agosto de 2021

INSPECCIÓN REALIZADA A INMEDIACIONES DE COACOYULA, MPIO. IGUALA, GRO., GRO.

COACOYULA DE ÁLVAREZ, IGUALA DE LA INDEPENDENCIA, GRO. JUEVES 5 DE AGOSTO DE 2021  GOBERNACIÓN 

  
0630 Hs., inicia movimiento Cd. Mx a Iguala, Gro.  
1030 Hs., Iguala-Coacoyula.

  
Reconocimiento a pie en interior de barranca.

  
Arriba a la zona donde culmina reconocimiento a pie al interior de la barranca donde posteriormente se realizó un vuelo con dron para obtener ortofoto.

  
Observación del punto desde la curva de la carretera, ubicación de la zona de interés.

**COACOYULA DE ÁLVAREZ, IGUALA DE LA INDEPENDENCIA, GRO. JUEVES 5 DE AGOSTO DE 2021**

**GOBERNACIÓN**  
SECRETARÍA DE ECONOMÍA

**Acción de Búsqueda 2021**

**ACCIÓN EN EL PUNTO DE INTERÉS.**

Durante el recorrido iniciando por la zona prospectada, el informante comentó que, trataba de ubicar una especie de "riachuelo o arroyito" en el cual le mencionaron que fueron esparcidos restos óseos los cuales previamente fueron cremados.

El recorrido del Sureste al Noroeste por 214 metros, se realizó, entre una barranca hasta encontrar dos uniones de terreno como especie de arroyo, reconociendo el informante la distancia recorrida color rojo como área de interés, saliendo posteriormente a la carretera.

**Mancha de pintura blanca se usó como referencia para la georreferencia en la imagen.**

**Superficie probable del área de interés: 3220 M<sup>2</sup>.**

**Distancia recorrida 214 Mts. del área prospectada el 31 May. 2021 al punto de interés.**

**Carretera a Coacoyula de Álvarez Aprox. 10 km.**

**Carretera Federal No. 20, Iguala-Chalchicomula.**

**ACCIÓN DE BÚSQUEDA 27 MAY - 10 JUN. 2021**  
31/05/21. Polígono color verde, se realizaron trabajos de prospección empleando mano de obra y maquinaria pesada realizando una excavación de 14 Mts. L, 1.2 Mts. A, y .80 Cms. P., bajo dirección de perito en Arqueología, con resultados negativos.

**SIMBOLOGÍA DE ACTIVIDAD**

- Área prospectada el 31 de mayo de 2021, con resultados negativos.
- Recorrido a pie sobre el terreno realizado del área prospectada al punto reconocido por el informante.
- Área reconocida por informante al observar la huella un paso de riachuelo (seca), en una barranca con 35 metros de profundidad.
- Salida a la carretera posterior al recorrido a pie realizado en el interior de la barranca.
- Área de interés, misma que es fijada al salir a carretera posterior al recorrido, el informante, a partir de visualizar el lugar, menciona que, se encuentra la curva de la carretera que le mencionaron y la especie de arroyito que pasaba, mismo que fue reconocido y fijado.



 **GOBERNACIÓN**  
SECRETARÍA DE GOBERNACIÓN

---

COMISIÓN PARA LA VERDAD Y ACCESO A LA JUSTICIA DEL CASO AYOTZINAPA.

---

**ACCIÓN DE BÚSQUEDA**  
16 de agosto al 8 de septiembre de 2021

EJIDO DE CARRIZALILLO, (LA LAGUNA) MPIO. DE EDUARDO NERI, GRO.

**Área intervenida a en el periodo comprendido del 16 al 19 de agosto de 2021**  
*Cuatro pozos de sondeo empleando mano de obra con apoyo del personal militar y pericial.*

 **GOBERNACIÓN** 

**SIMBOLOGÍA**

-  Punto **NO** trabajado debido a la anegación del lugar.
-  Pozo de sondeo 1, excavación realizada por mano de obra con resultados negativos.
-  Pozo de sondeo 2, excavación realizada por mano de obra con resultados negativos.
-  Pozo de sondeo 3, excavación realizada por mano de obra con resultados negativos.
-  Pozo de sondeo 4, excavación realizada por mano de obra con resultados negativos.
-  Punto descartado con características a un "silo" o depósito.
-  Área trabajada durante los meses de junio y julio empleando maquinaria pesada con resultados negativos.
-  Área pendiente por trabajar. Debido a la anegación del lugar presentada a partir del 10 de agosto 2021, se realizó una pausa de trabajo.



Image © 2021 CNES / Airbus

Bitácoras de campo

Acciones de búsqueda 2021

**16 de agosto de 2021, se realiza el movimiento y concentración de la ciudad de México al municipio de Igual, Gro del AMPF, junto a personal pericial, coadyuvancia y CoVAJ con la finalidad de iniciar trabajos de prospección a partir del 17/08/2021**

**17 de agosto de 2021, en esta fecha, se da continuidad con la intervención en el ejido de Carrizalillo, ubicado en coordenada central, al arribar a citado lugar, se observó que las áreas se encontraban con mucho mayor humedad esto debido a las condiciones de clima y tiempo presentadas en el lugar. El esquema de trabajo que se previó fue, realizar la prospección por medio de mano de obra con el apoyo del personal militar de la Sedena., realizando las siguientes excavaciones:**



**Pozo de sondeo 1**, excavación realizada por medio de mano de obra con resultados negativos.



**Pozo de sondeo 2**, ubicado en coordenada central, excavación con resultados negativos.

**18 de agosto de 2021, en esta fecha, se continuó la prospección mediante el empleo de mano de obra realizando tres excavaciones ubicadas y referenciadas como pozo de sondeo No. 3 y 4, la última excavación resultó ser un silo deposito prehispánico ocupado para guardar semillas, mismo que en su interior, no contenía algún indicio.**



**Pozo de sondeo 3**, ubicado en coordenada central, excavación con resultados negativos.



**Pozo de sondeo 4**, ubicado en coordenada central, excavación con resultados negativos.



Punto descartado., el cual fue referido por la perita en arqueología como un "silo", es decir una deposito de almacenamiento de semilla o tumba prehispánica.

**19 de agosto de 2021, se realizó una pausa en el ejido de Carrizalillo, debido a que las áreas de interés se encontraban anegadas, imposibilitando la cantidad de los trabajos de prospección.**

**20 de agosto de 2021, se realiza el movimiento y reubicación de cargador frontal con retroexcavadora del Ejido de Carrizalillo, Mpio. Eduardo Nerl., al Ejido de Cocula, Mpio., de Cocula, Gro.**

**20 de agosto de 2021, 05:00 - 18h.** Se inició movimiento del municipio de Igual al Ejido de Carrizalillo, Mpio de Eduardo Nerl, Gro., con la finalidad de trasladar el cargador frontal con retroexcavadora y camión de volteo del Ejido de Carrizalillo al ejido de Cocula, donde se continuarán los trabajos de prospección., mismo lugar donde se encuentra el resguardo de la Gdía. Nal.



Inicio de trayecto del Ejido de Carrizalillo con destino al ejido de Cocula.



Maniobras realizadas durante el movimiento del Ejido de Carrizalillo al ejido de Cocula, realizándose el movimiento sin ningún contratiempo.




Entrada al municipio de Cocula, Gro



Arribando coordenada central, lugar donde actualmente se encuentra el Cargador frontal con retroexcavadora



**21 de agosto de 2021, se realizaron actividades administrativas.**  
**22 de agosto de 2021,** esta fecha vía telefónica, el AMPF informó desde la Cd. Mex., que fue hasta el domingo 22 Ago., que lograron aterrizar por la tarde al AICM los vuelos de los integrantes del EAAF provenientes de Madrid, España, por lo que se reunirán el lunes **23 Ago. 21** en la FGR, Cd. México., quienes se incorporarán el día **24 de agosto 2021** para continuar con las actividades.

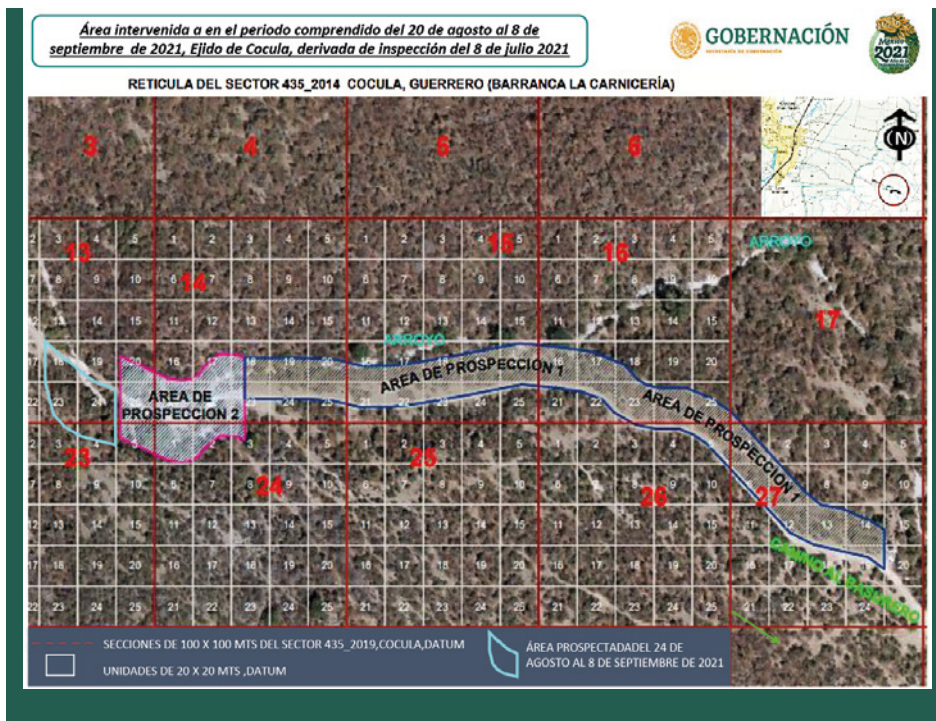


**GOBERNACIÓN**  
SECRETARÍA DE GOBERNACIÓN

---

COMISIÓN PARA LA VERDAD Y ACCESO A LA JUSTICIA DEL CASO AYOTZINAPA  
16 de agosto al 8 de septiembre de 2021

**INICIO DE INTERVENCIÓN EN EL EJIDO DE COCULA EN ÁREA SEÑALADA POR INFORMANTE, DERIVADO DE LA INSPECCIÓN REALIZADA EL 8 DE JULIO DE 2021 A PARTIR DE ESTA ETAPA, PARTICIPA EN EL EQUIPO DE BÚSQUEDA PERITO INDEPENDIENTE RENE PACHECO VILA INTEGRANTE DEL EQUIPO ARGENTINO DE ANTROPOLOGÍA FORENSE**



**24 de agosto de 2021, arribo a la plaza de Iguala del AMPF junto con peritos de la FGR y perito Independiente integrante del EAAF**



**24 de agosto de 2021**, en esta fecha, arribaron a la plaza de Iguala Gro., el AMPF junto con peritos de la FGR, 4 Agentes de la Policía Federal Ministerial de la FGR, así como perito Independiente integrante del EAAF Rene Pacheco Vila, de nacionalidad española, quien se integró al equipo de Búsqueda en el Ejido de Cocula, Gro., haciendo contacto en la entrada del municipio de Iguala para posteriormente iniciar movimiento al Ejido de Cocula.




Contacto establecido con personal de la FGR y perito Independiente integrante del EAAF.

Movimiento realizado de Iguala al Ejido de Cocula, en la imagen se aprecia la entrada al ejido de Cocula.

Al llegar a coordenada central en el ejido de Cocula, se realizaron las siguientes actividades:

- 1.- AMPF y la Arqueología, mostraron a perito Integrante del EAAF mediante un recorrido, las áreas trabajadas en barranca la carnicería así como el procedimiento en la prospección.
- 2.- Posteriormente se reconoció en área de interés, (en donde el informante 8 de julio 2021 mencionó que, habían sido dispersos huesos grandes, arrojándolos en coordenada antes mencionada), durante el recorrido, los peritos en arqueología observaron que el área de interés para prospectar se encontraba en alto por los que comentaron que la forma de trabajo se realizaría como en barranca la carnicería, colocando abajo una mallazombra para que se rescate el sedimento que caiga al arrollo y posteriormente sea revisado en criba.




Reconocimiento en barranca la carnicería, perito en arqueología de la FGR, muestra a perito del EAAF, las áreas prospectadas en el año 2020




**25 de agosto de 2021, se inicia la intervención en el área de interés, con la participación del perito Independiente del Equipo Argentino de Antropología Forense**



**25 de agosto de 2021**, se inicia con la prospección, con la limpieza, consistente en la remoción de vegetación arbustiva y retiro de piedra de área intervenida delimitada con dimensiones de 20 x 20 Mts., siendo un área Aprox. 400m<sup>2</sup>., esto con apoyo del personal militar de la Sedena.






Peritos en arqueología, (1) poniendo tabilla de datos para inicio de intervención, posteriormente (2) se dan instrucciones para la limpieza y remoción de vegetación arbustiva, (3) procediendo a la limpieza del lugar Las actividades desarrolladas (4) se llevaron a cabo bajo las indicaciones dirección y supervisión de los peritos en arqueología.

**26 de agosto de 2021**, en esta fecha, la actividad de prospección se realizó mediante rastreo, retiro de sedimentación, y cribado en un área de 200m<sup>2</sup>., obteniendo resultados negativos. Las actividades se realizaron bajo las indicaciones, dirección y supervisión de los peritos en arqueología con el apoyo de obra por parte del personal militar de la Sedena.





Inicio de prospección, los peritos en arqueología, (1) al inicio de la prospección, realizan un reconocimiento a pie observando el terreno. Las actividades de rastreo, se llevan a cabo con todo el personal de peritos, poniendo en una minuciosa observancia durante la remoción de sedimento, los peritos en arqueología, quienes direccionaban la actividad (2) pasando posteriormente el sedimento al área de cribado para su revisión poniendo toda la atención durante esta actividad (3).

**27 de agosto de 2021, condiciones meteorológicas, no aptas para la continuidad de rastreo de sedimentación y cribado.**

**27 de agosto de 2021**, en esta fecha, las condiciones climatológicas no permitieron que se realizaran actividades en el área de prospección, puesto que la lluvia de un día anterior y la madrugada de esta fecha, mantuvieron un exceso de humedad en el terreno, los Peritos en Arqueología mencionaron que no era posible realizar levantamiento de sedimento pues este se volvería en una especie de masa que no permitiría la observación en criba.



Por motivo antes expuesto, el AMPF, dio la instrucción a peritos en video y foto forense que se fijara el lugar para quedar asentado en el acta correspondiente, retornando al municipio de Iguala 1030 Hs.

**28 de agosto de 2021**, esta fecha en el Ejido de Cocula, el Mpio de Cocula, las condiciones clima y tiempo no permitieron que se realizara levantamiento y cribado de sedimento, al ver que no era posible, se procedió a realizar la limpieza de una nueva zona de trabajo.



**29 de agosto de 2021**, se realizaron actividades administrativas, asistiendo el personal de la CoVAI a la Cd. De México a toma de muestras de sangre para perfil genético, el demás personal componente del equipo de búsqueda realizó actividades de limpieza y remoción de vegetación arbustiva en área de interés "Ejido de Cocula"



**30 de agosto de 2021, continuidad de trabajos de prospección en área de interés, 31 de agosto de 2021, visita del Comisión multidisciplinaria de la Región Militar y 1 de Septiembre de 2021, acompañamiento para supervisión de maquinaria**

**30 de agosto de 2021**, se culminó limpieza y retiro de vegetación arbustiva de otra unidad., posteriormente se realizó el rastreo, concentración y retiro de sedimento para su ultima revisión en criba, obteniendo resultados negativos., las actividades se realizaron bajo la instrucción dirección y supervisión de los peritos en arqueología quienes en todo momento observaron las actividades desarrolladas



**1 de septiembre de 2021**, esta fecha en la caseta de peaje No. 3 entrada al municipio de Iguala, arribaron peritos de la FGR y PFM quienes manifestaron al AMPF, el motivo de su visita, comentando que relataría una inspección a las unidades de maquinaria en Cocula y Carrizalillo, si es que no había algún inconveniente, accediendo la autoridad federal siendo acompañado al ejido de Cocula donde verificó el estado de la maquinaria.



**1 de septiembre de 2021**, posteriormente, nos trasladamos al ejido de Carrizalillo, lugar donde se encontraba la excavadora sobre orugas. El acceso al lugar (área intervenida en Ejido de Carrizalillo) se complicó, esto, debido a las lluvias constantes. Al momento de llegar hasta el lugar donde se encontraba la maquinaria se realizó la revisión de la excavadora de orugas, y al culminar, agradecí al AMPF por haberle otorgado las facilidades mencionando que retornaba a su unidad siendo esta la Región Militar.



EJIDO DE COCULA  
EJIDO DE CARRIZALILLO, MUNICIPIO DE EDUARDO NEEL, IGO.

**2 de septiembre de 2021, remoción de vegetación arbustiva, rastreo y cribado de sedimento en área de interés, Ejido de Cocula, Gro.**

**2 de septiembre de 2021,** esta fecha al arribar al Ejido de Cocula, el Mpio de Cocula, en el área de prospección, las condiciones que presentaba el terreno con exceso de humedad, no permitió el levantamiento de sedimento, decidiendo peritos en arqueología realizar la limpieza de una zona más de trabajo, dando instrucciones los peritos en arqueología, para la limpieza del área. Perito en video realiza la fijación del lugar antes de inicio de la prospección.




La mano de obra del personal militar jugó un papel fundamental en las labores de limpieza y remoción de vegetación arbustiva, puesto que el avance en las unidades se percibía de una forma limpia e uniforme.

Al concluir los trabajos de limpieza, el arqueólogo, el perito independiente, integrante del EAAF, junto con perito en ingeniería, se realizaron vuelos con el dron con la finalidad de obtener imágenes claras en tiempo real posterior al despeje de unidades.




**3 de septiembre de 2021,** se presentaron buenas condiciones de clima y tiempo que, permitieron que se continuara con la limpieza del lugar, removiendo vegetación arbustiva y posteriormente se realizó rastreo del terreno, la concentración de sedimento y retiro del mismo para su posterior cribado, obteniendo resultados negativos, los peritos en arqueología en todo momento supervisaron el rastreo así como el cribado de sedimento.





Actividad de limpieza y remoción de vegetación arbustiva, en esta actividad, se empleó la maquinaria (manita de chango) misma que removió en gran parte la vegetación acumulada extraída por mano de obra del personal de peritos así como del apoyo del personal militar de la S.D.N.





Culminando la limpieza y remoción de vegetación, se procedió al rastreo del terreno y extracción de sedimento en superficie.

En la imagen se aprecia el área de cribado, perito independiente del EAAF, verifica el sedimento en criba.

**4 de septiembre de 2021, condiciones meteorológicas, a favor para procesamiento del terreno.**

**4 de septiembre de 2021,** de esta fecha, en área conocida como Ejido de Cocula, Mpio. de Cocula, se realizaron actividades de limpieza y remoción de vegetación arbustiva, posteriormente se prospeccionó el terreno mediante el rastreo del área, levantamiento de sedimento y cribado, obteniendo resultados negativos. Las condiciones meteorológicas de esta fecha permitieron realizar los trabajos antes mencionados bajo las instrucciones, dirección y supervisión de los peritos en arqueología.



Peritos en arqueología observan la humedad del suelo para iniciar la prospección.



Peritos en arqueología dan tiempo a que se ore la tierra para iniciar el rastreo y cribado.



Perito Independiente, realiza prospección mediante la extracción de sedimento.



Sedimento en criba, personal de coadyuvancia así como perito en arqueología revisan en criba.

**5 de septiembre de 2021,** 0800 Hs., de esta fecha arribamos al Ejido de Cocula, Mpio. de Cocula, Gro., donde se observó que había llovido la noche anterior de una manera intensa, por lo que se realizó un reconocimiento sobre el terreno mismo que mostraba exceso de humedad. Al entrevistarnos con el comandante de del destacamento de la Guardia Nacional, informó que, a partir de las 23:00 Hs., del 4 de septiembre se presentó una lluvia torrencial y posteriormente a las 0500 am había también llovido durante una media hora.

Por tal motivo peritos en arqueología y el experto independiente, mencionaron al AMPF, que no era posible realizar trabajos en el área, puesto que el estado del tiempo no permitía se realizara prospección en el terreno, regresando al Mpio. De Iguala 1030 Hs.



Arribando al área de prospección. Se aprecia el exceso de agua durante el trayecto.



Reconocimiento en el área, observando un exceso de humedad



Se decide no limpiar más áreas y no prospectar debido al exceso de agua.

**6, 7 y 8 rastrilleo, retiro de sedimentación y cribado, se culmina el periodo de búsqueda comprendido del 16 de agosto al 8 de septiembre de 2021 en los Ejidos de Carrizalillo y Cocula, reiniciando dicha actividad el 13 o 14 de septiembre de 2021.**



(1)



(2)



(3)

**7 de septiembre de 2021, 0800 Hs.**, de esta fecha se inicia movimiento de Iguala al Ejido de Cocula, Cocula, Gro., con la finalidad de dar continuidad a los trabajos de prospección en zona intervenida. Así mismo, esta fecha al concluir los trabajos de prospección en área de interés, se bajará la mano de Chango del ejido de Cocula al Cuartel militar del Batallón de infantería. Con la finalidad de realizar trabajos de soldadura en el bote frontal de mencionada maquinaria.



**8 de septiembre de 2021**, esta fecha culmina la acción de búsqueda en el ejido de carrizalillo y ejido de Cocula, Gro., Integrantes del equipo de búsqueda vuelven a sus respectivos destinos para reiniciar de nueva cuenta el 13 o 14 de septiembre del 2021, permitiendo la continuidad de la intervención y procesamiento de área de interés.



# GOBERNACIÓN

SECRETARÍA DE GOBERNACIÓN

---

COMISIÓN PARA LA VERDAD Y ACCESO A LA JUSTICIA DEL CASO AYOTZINAPA.

---

## ACCIÓN DE BÚSQUEDA

19 de septiembre al 4 de octubre de 2021

INSPECCIÓN EN COACOYULA, ENTREVISTA EN BARRANCA LA CARNICERÍA CON MEDIOS DE COMUNICACIÓN BARRANCA DE CARRIZALILLO, CAMINO A RELLENO SANITARIO, EJIDO DE CARRIZALILLO, MPIO. DE EDUARDO NERI, GRO.

**Inspección a punto de interés ubicado en Coacoyula de Álvarez Mpio. de Iguala, Gro., "barranca de Coacoyula de Álvarez" y Ejido de Carrizalillo, Mpio. de Eduardo Neri, Gro. septiembre 2021**






Acceso a la barranca de Coacoyula. Imagen, se observa el trayecto en descenso para acceso a la barranca, donde supuestamente la fuente, fueron esparcidos restos óseos.



Durante la estancia en la barranca de Coacoyula, el experto explica a Angela Buitrago, las características físicas que describía la fuente para cuando ubicó el lugar. Hasta el momento, este lugar, se encuentra intacto, siendo un lugar pendiente por prospectar. El lugar se observó difícil de procesar, tomando en cuenta que el terreno en general será cribado



Al concluir el primer lugar, se continuó el camino con dirección a carrizalillo, para verificar el siguiente punto de interés, ubicado a inmediaciones de la población.



Recorrido a pie que se realizó para reconocer el punto de interés y tener acceso al interior de la barranca. Dra. Angela Buitrago y Pdte. de la CoVAJ, junto con el Srío. Tec., realizan recorrido a pie a inmediaciones del lugar señalado.



Se realizan comentarios para verificar los apoyos que se requerirán para realizar la prospección del lugar. Dra. Angela Buitrago del GIEI, menciona que el empleo de maquinaria será esencial en la acción de búsqueda en este punto.



Se consulta al personal de especialistas para indicar la forma correcta de ingreso de la maquinaria al punto de prospección. Mencionando que el ingreso sería difícil por las dimensiones de la maquinaria, sin embargo se haría el esfuerzo para ingresarla



**Rueda de prensa ofrecida a medios de comunicación en barranca la carnicería, Ejido de Cocula, Mpio. de Cocula Gro. 21 de septiembre de 2021.**










Esta fecha se llevo a cabo una diligencia ministerial en barranca la carnicería estando presente el Subsecretario **Alejandro Encinas Rodríguez**, junto con el fiscal del caso **Omar Gómez Trejo**, así como la presencia de los medios de comunicación.

Mencionando a los medios de comunicación que la barranca de la Carnicería, ubicada a 800 metros del basurero de Cocula, es donde se encontraron nuevos hallazgos y evidencia. **Gómez Trejo** indicó que actualmente se encuentran más de 20 testigos que colaboran con la FGR en las nuevas diligencias que se han realizado sin parar, pese a la pandemia de COVID-19., trabajando en mas de 8 mil metros cuadrados de terreno procesados.

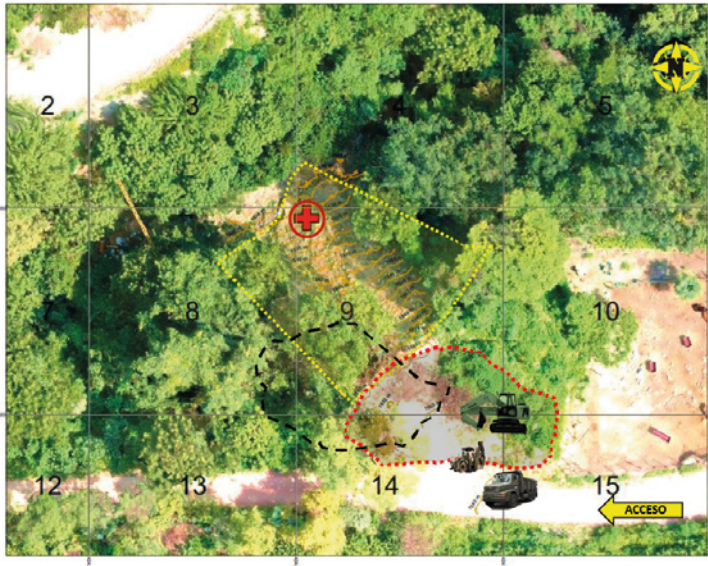
La actividad se presentó ante los medios de comunicación con una narrativa realizada por el fiscal del caso así como integrantes de la Unidad Especial para la Investigación y Litigación del caso Ayotzinapa, **UEILCA**, mencionando punto a punto desde que se obtuvo la información del lugar hasta los procedimientos que se realizaron para el procesamiento del terreno.

- Se dio a conocer el sitio donde fueron hallados restos óseos de los normalistas desaparecidos, identificando a través de pruebas genéticas al normalista **Cristian Alfonso Rodríguez Telumbre** y **Joshivany Guerrero de la Cruz**.
- También se mencionó que se encuentran líneas de investigación para actuar en contra de peritos y ministerios públicos que participaron en la mal llamada verdad histórica manipulando las evidencias del caso.
- Se comentó que, se continúan investigando mas lugares donde pudiese haber resultados positivos., sin embargo, no se podía hacer mención de estos lugares.


**VISTA GENERAL DEL ÁREA A INTERVENIR A EN EL PERIODO COMPRENDIDO DEL 22 DE SEPTIEMBRE AL 4 DE OCTUBRE DE 2021**

**RETICULA UTM SOBRE ORTOFOTO DE ALTA RESOLUCIÓN SEPTIEMBRE 2021 DE BARRANCA CARRIZALILLO, EDUARDO NERI GUERRERO**




**CROQUIS DE LOCALIZACIÓN**



**SIMBOLOGÍA:**

- + Coordenada principal de referencia
- Curvas de nivel a cada 1 metro.
- Unidades a cada 20 metros
- Área a prospectar
- Cuadrante 1
- Área prospectada al 4 de sep. 2021

 Aparatos proporcionados por la S.D.N.

**ACTIVIDADES DE PROSPECCIÓN DESARROLLADAS EL  
22 Y 23 DE SEPTIEMBRE DE 2021**




**22 de Sep. 2021.** se acudió al punto de prospección, con la finalidad de poder concentrar la maquinaria pesada al lugar, reubicando esta misma de un punto a otro (Carrizalillo alto "el jagüey" a inmediaciones del poblado del Ejido de Carrizalillo), para poder iniciar actividad al día siguiente, o siendo esto posible, debido a las dimensiones de la maquinaria al cruzar el poblado.






**22 de Sep. 2021.** maniobras realizadas para la reubicación de maquinaria pesada, en una primera etapa, se bajó la maquinaria y se concentro a Iguuala, en tanto se buscaba un camino para trasladarla al punto de prospección.

**23 de Sep. 2021.** se acudió al punto de prospección, donde se realizaron actividades de limpieza del área, remoción de basura y retiro de vegetación arbustiva, esta actividad se desarrolló con la participación del personal en apoyo por parte de Sedena, además de peritos y Policías ministeriales, culminando mencionada actividad sin ningún incidente.






**23 de Sep. 2021.** en las imágenes ase muestra el antes, durante y después de la actividad de limpieza. En un principio, el perito en arqueología manifestó que se haría una prospección empleando la mano de obra realizado distintas excavaciones sin el empleo de la maquinaria pesada.

Al observar la dimensión de sedimento acumulado, observó que no sería factible el empleo de mano de obra ya que el área de trabajo era mucho mas de lo que había imaginado. Por lo que era necesaria la maquinaria para iniciar la excavación en el punto de interés.

**ACTIVIDADES DE PROSPECCIÓN DESARROLLADAS DEL  
24 AL 27 DE SEPTIEMBRE DE 2021**




**24 de Sep. 2021.** Esta fecha en el punto de interés ubicado en el Ejido de Carrizalillo se realizaron vuelos con el dron, con la finalidad de realizar la ortofoto así como la retícula para continuar con la intervención del área., también se delimitó la zona para iniciar las excavaciones, y al concluir las actividades se pasó a dejar oficio para el paso de la maquinaria por la mina.






**25 de Sep. 2021.** Esta fecha se realizaron actividades de coordinación con la Guardia Nacional, debido a que no se había autorizado aún el resguardo del lugar (nuevo punto de prospección). En esta fecha no se acudió al punto de prospección. Hasta esta fecha no hubo presencia de alguna autoridad al punto de interés, llámese comisario o comisariado ejidal, siendo el flujo vehicular escaso así como el tránsito peatonal.

Un punto de interés relevante es que al cruzar el túnel antes de llegar al ejido de carrizalillo se escucha constantemente por medio de radio (walkie tal kie) que, el personal que participa en la búsqueda está siendo observado constantemente, nombrándose entre estas personas desconocidas.

**26 de Sep. 2021.** se realizó movimiento de Iguala a Carrizalillo, con la finalidad de delimitar el área a prospectarse, actividad realizada principalmente por perito en criminalística apoyado por perito en arqueología.

Se asistió a la empresa minera con la finalidad de que se nos mostrara el área de ingreso de la maquinaria pesada así como el itinerario que tomaría la maquina al circular dentro del predio de la mina.





**27 de Sep. 2021.** esta fecha no se realizaron actividades de prospección debido a que aún no se había autorizado el resguardo del lugar por la Cdia. Nal.

**ACTIVIDADES DE PROSPECCIÓN DESARROLLADAS EL  
28 Y 29 DE SEPTIEMBRE DE 2021**




**28 de Sep. 2021.** se realiza el traslado de la excavadora con orugas al punto de prospección ubicado en el Ejido de Carrizalillo, en la imagen se muestra el traslado de la maquinaria, el paso al interior de la mina así como su llegada al área de resguardo en el Destacamento de la Guardia Nacional.

Así mismo se pasaron consignas al personal de la Guardia Nacional, quienes realizarían el resguardo en la zona





**29 de Sep. 2021.** se da inicio a la prospección consistente en el empleo de maquinaria pesada para realizar las excavaciones de acuerdo al plan de trabajo elaborado por perito en arqueología, mencionando, que se iniciaría la excavación de arriba hacia abajo, quitando capas de sedimento e ir penetrando en profundidad.





**29 de Sep. 2021.** se realizaron excavaciones en el área de interés mediante el empleo de maquinaria pesada, con una profundidad de 2.80 metros, 3 metros de largo obteniendo resultados negativos.

Las actividades de excavación se realizaron bajo la instrucción, dirección y supervisión del perito en arqueología.

**ACTIVIDADES DE PROSPECCIÓN DESARROLLADAS EL  
30 DE SEPTIEMBRE Y 1 DE OCTUBRE DE 2021**




**30 de Sep. 2021.** se continúa la prospección con el empleo de la excavadora con orugas, bajo la dirección y supervisión del perito en Arqueología segundo día consecutivo de excavaciones, mismas que se realizaron de manera lenta con la finalidad de observar el sedimento extraído por dicha maquinaria.






**1 de Oct. 2021.** Esta fecha arribó al área de prospección (Carrizalillo, Gro.) el Srío. Tec. De la CoVAJ quien realizó una visita de supervisión a los trabajos de excavación, durante su estancia, el perito en arqueología explicó el procedimiento de prospección, mostrando así las capas de escombros arrojadas en la barranca, comentando que ya se estaba localizando basura fechada en el 2014.

En el punto de interés continuaron los trabajos en el que fue removido con camión de volteo, escombros de un lugar a otro, esto con la finalidad de que la excavadora se abriera espacio para realizar sus maniobras correspondientes.




**1 de Oct. 2021.** además de la verificación de las actividades del punto de prospección, se visitó el establecimiento del campamento de la Gdía. Nal., quien proporciona el resguardo del lugar.

El comandante del destacamento, solicitó a la supervisión si era posible apoyar al destacamento con 300 metros de cable para tener en el destacamento luz eléctrica con la finalidad de mantener con luz con carga los equipos de comunicación con los que se reportan diariamente.





**ACTIVIDADES DE PROSPECCIÓN DESARROLLADAS EL  
30 DE SEPTIEMBRE DE 2021**



**2 de Oct. 2021.** se continuó con el retiro de sedimento del punto de prospección, empleando las dos maquinas y el camión de volteo.

La extracción de sedimento durante la excavación condicionó la movilidad para realizar maniobras por parte de la maquinaria, empleándose de esta manera, el camión de volteo así como la retro excavadora, para librar espacio y continuar la excavación.



**3 de Oct. 2021.** la continuidad de las excavaciones en el área de interés se expandió hacia el este y oeste, con la finalidad de crear un acceso (rampa) para la maquinaria. La profundidad máxima de excavaciones fue de 4.80 metros localizando a esta profundidad un deposito de basura datado de 2014, esta fue una señal buena para el perito en arqueología y criminalística quienes mencionaron que están a 4 o 5 metros aproximadamente de poder localizar algún indicio importante en el sitio.



**3 de Oct. 2021.** se observa en las imágenes el estado actual en que se encuentra la excavación con una vista del interior de la misma, así como una imagen general de superficie, con los peritos en arqueología y criminalística sacando medidas de la misma, haciendo un cierre final de la diligencia ministerial.

**4 de Oct. 2021.** se da por finalizado el periodo de búsqueda comprendido del 20 de septiembre al 4 de octubre, asimismo, el personal se concentra a sus respectivas dependencias, quedando en acuerdo reiniciar labores el 10 de octubre de 2021.



# GOBERNACIÓN

SECRETARÍA DE GOBERNACIÓN

COMISIÓN PARA LA VERDAD Y ACCESO A LA JUSTICIA DEL CASO AYOTZINAPA

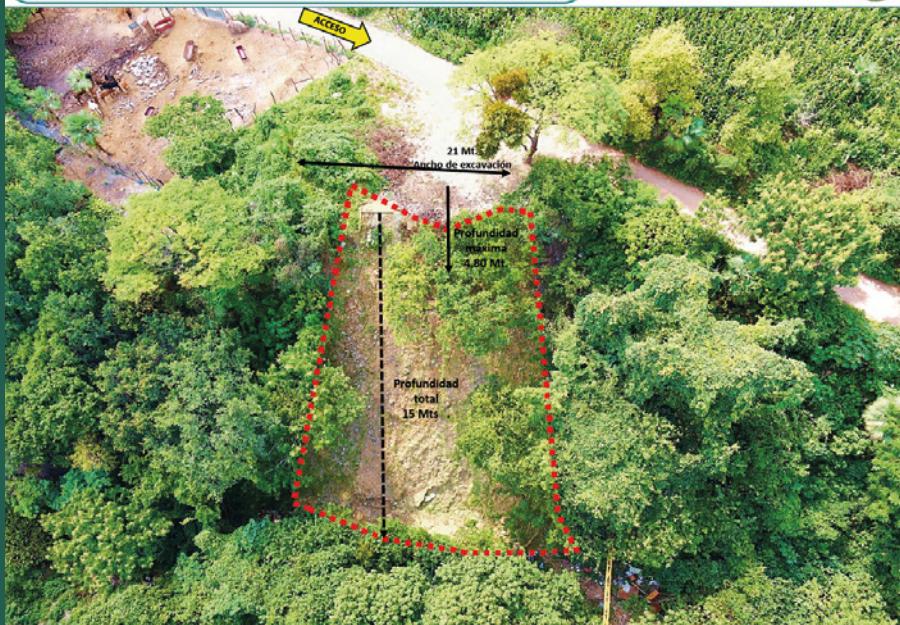
## ACCIÓN DE BÚSQUEDA

11 al 25 de octubre de 2021

BARRANCA DE CARRIZALILLO, CAMINO A RELLENO SANITARIO, EJIDO DE CARRIZALILLO,  
MPIO. DE EDUARDO NERI, GRO.

DESCRIPCIÓN GEORREFERENCIADA DEL ÁREA INTERVENIDA  
DEL 11 al 25 DE OCTUBRE DE 2021, CON EMPLEO DE MAQUINARIA PESADA

GOBERNACIÓN





**ACTIVIDADES DE PROSPECCIÓN DESARROLLADAS EL 11 Y 12 DE OCTUBRE DE 2021**  
Concentración de equipo de Búsqueda para el inicio de prospección.

GOBERNACIÓN  
SECRETARÍA DE GOBERNACIÓN

Agosto 2021

**11 de Oct. de 2021.** se realiza el movimiento de la ciudad de México para la concentración del personal que integra el equipo de búsqueda en el municipio de Iguala, Gro., AMPF, personal de pericial, coadyuvancia y CoVAJ con la finalidad de iniciar trabajos de prospección a partir del 12 de Octubre de 2021.

**12 de Oct. de 2021.**

- Esta fecha el equipo de búsqueda arribó al área de prospección (Carrizalillo, Mpio. de Eduardo Neri, Gro.) con la finalidad de dar continuidad a los trabajos de prospección consistente en la excavación extensiva con el empleo de maquinaria pesada, así como la remoción de escombros.
- Al iniciar la prospección se acercó al equipo de búsqueda una persona del ejido de carrizalillo, quien manifestó que desde hace mas varios días no tenía agua, y que posiblemente en las excavaciones se pudo haber roto la manguera que le suministraba agua potable. Mencionados desperfectos fueron solucionados dándole aviso a la persona en mención acerca de su desperfecto, continuando la prospección sin ninguna novedad.

168

**ACTIVIDADES DE PROSPECCIÓN DESARROLLADAS EL 13 y 14 DE OCTUBRE DE 2021**

Continuación de prospección, Excavación extensiva. E ingreso al fondo de la barranca




**13 de Oct. de 2021.** continuidad de la excavación extensiva con una amplitud de 20 metros con una profundidad de 4 metros. En esta ocasión se le prestó atención a extraer el sedimento que se encontraba en exceso para la maniobrabilidad de la excavadora sobre orugas.



Durante la excavación en la superficie, perito en arqueología, dirige la maquinaria así como supervisaba la intervención de ésta.



Se observa a excavadora con orugas llenando camión de volteo durante la extracción de sedimento en área de excavación.



Integrantes del equipo de búsqueda en el interior de la excavación, observando las capas de sedimento que muestra el terreno.

**14 de Oct. de 2021.** en esta fecha, la maquinaria ya no tenía alcance con el brazo mecánico, por lo que se tuvo la necesidad de internar la maquinaria al final de la barranca para que continuara con las excavaciones conforme a las instrucciones del perito en arqueología.



Ingreso de excavadora con orugas al fondo de la barranca. Acceso por el lado norte del área de prospección.



Excavación realizada por maquinaria al fondo de la barranca, alcanzando 25 metros de profundidad.



Durante la excavación, se observó una parte más de la carrocería de un vehículo color rojo, así como pedazos de ropa.

**ACTIVIDADES DE PROSPECCIÓN DESARROLLADAS EL 15, 16 y 17 DE OCTUBRE DE 2021**

Prospección al fondo de la barranca, se da continuidad a la excavación.




**15 de Oct. de 2021.** se dio continuidad a la actividad de excavación como cala No. 1 la cual se siguió excavando al fondo de la barranca, observando el perito en arqueología que aun faltaba excavar a profundidad, ya que el sedimento sacado pertenecía a una actividad hecha por el hombre.





**16 de Oct. de 2021.**  
Esta fecha se continuó con la excavación al fondo de la "barranca de carrizalillo" empleando excavadora con orugas alcanzando una profundidad máxima de 4.25 metros. Obteniendo resultados negativos.  
La finalidad de dicha excavación fue el observar el final del sedimento o actividad antrópica, localizando esta a la profundidad en mención.  
Cabe mencionar que el sedimento fue únicamente escombros o comúnmente llamado relleno.





Perito en arqueología al interior de la excavación, realiza mediciones y toma nota del comportamiento estratigráfico

**17 de Oct. de 2021.** en esta fecha se realizan actividades administrativas



Bitácoras de campo

Acciones de búsqueda 2021

**ACTIVIDADES DE PROSPECCIÓN DESARROLLADAS EL  
18 y 19 DE OCTUBRE DE 2021**

Residuos de basura localizados al fondo de la barranca.




**18 de Oct. de 2021**  
se culminó la primer cala con una profundidad de 4.25 Mts. Continuando con la cala 2, misma que se observó una capa únicamente de escombro, obteniendo hasta el momento resultados negativos.

El perito en arqueología, comentó que esa capa de pura piedra se le hace muy extraña e interesante, preguntándose una capa de ese tipo de material aproximadamente a 11 metros aproximadamente de profundidad.



**19 de Oct. de 2021**, la continuidad de la excavación el fondo de la barranca el sedimento extraído fue mucho mas de lo esperado, por lo que se tuvo la necesidad de realizar una rampa para que el camión de volteo ingresara al área de prospección con la finalidad de despejar el exceso de material resultado de la excavación a profundidad.



**ACTIVIDADES DE PROSPECCIÓN DESARROLLADAS EL  
20 y 21 DE OCTUBRE DE 2021**

Continuación de prospección, visita del Fiscal Omar Gómez Trejo




**20 de Oct. de 2021**, las actividades y complejidad fueron presentándose al continuar descubriendo parte del suelo en combinación con el sedimento depositado, producto de una actividad antrópica. En estos momentos se vuelve mas minucioso el trabajo con el empleo de maquinaria.



Perito en arqueología, da instrucciones de retiro de sedimento a operador de maquinaria



Bajo instrucciones, perito en arqueología, verifica la extracción de sedimento.



Excavadora descubre, parte del suelo natural de la barranca, mismo que guía la excavación.

**21 de Oct. de 2021** se continua la prospección, sin embargo es necesario poner empeño a la elaboración y confeccionamiento de la rampa, esto con la finalidad de no llegarse hacer una acumulación de sedimento y que ello impida la maniobrabilidad de la maquinaria.

Se tuvo la visita del fiscal, durante la estancia, se le explicó el procedimiento de prospección, haciéndole saber las acciones previas de logística para llevar a cabo los trabajos empleando la maquinaria pesada en ese lugar.

**Gómez Trejo**, comentó que, recientemente una fuente refirió que, en el punto se encuentran muchos cuerpos enterrados. Por los anterior dio la instrucción que, la comisión de búsqueda se continuará de lleno, tomando en cuenta que culmina el lunes 25 de octubre, se estarían **reanudando las labores del 27 de octubre al 10 de Noviembre de 2021 con vistas a que dicho punto saldrá con resultados positivos.**



170





**ACTIVIDADES DE PROSPECCIÓN DESARROLLADAS EL 22 y 23 DE OCTUBRE DE 2021**  
Continuación de excavación y confeccionamiento de rampa




**22 de Oct. de 2021.** Esta fecha se continuaron con los trabajos de excavación extensiva mediante el empleo de maquinaria pesada.

- ☐ Cabe mencionar que los trabajos se realizan de manera minuciosa bajo la dirección y supervisión del perito en arqueología.
- ☐ No habiendo hasta el momento algún hallazgo en el sitio.




*Excavadora realizando el desgajamiento de cerro, así como la extracción de sedimento. La actividad se hace de manera lenta conforme a indicación del perito en arqueología.*




**23 de Oct. de 2021** en esta fecha se llevan acabo actividades administrativas, preparándose para iniciar el domingo 23 de octubre 2021, continuando con el empleo de maquinaria pesada.

**ACTIVIDADES DE PROSPECCIÓN DESARROLLADAS EL 24 y 25 DE OCTUBRE DE 2021**  
Concentración de equipo de Búsqueda e inicio de prospección.




**24 de Oct. 2021.** Esta fecha se realizaron actividades de excavación extensiva así como relleno de rampa de acceso para el camión de volteo, obteniendo resultados negativos en las excavaciones.

- ☐ Las actividades de excavación se realizaron bajo la dirección y supervisión del perito en arqueología.





*El confeccionamiento de la rampa, jugará un papel muy importante dentro de la prospección, ya que permitirá el desfogue de el sedimento que se estará extrayendo de la acumulación. En las imágenes se observa el desempeño de la retroexcavadora realizando su propia rampa del relleno extraído con una longitud de 75 metros de camino.*






*A lo largo de las intervenciones, el avance ha sido significativo, siendo una parte elemental el empleo estratégico y operacional de la maquinaria, dirigida siempre por el perito en arqueología. Hasta el momento, se ha estado documentando de manera constante el avance del lugar, registro de capas de sedimento así como de basura*

**25 Oct. de 2021** concluye periodo de búsqueda, retornando cada uno de los integrantes a sus respectivos lugares a don de pertenecen, quedando en acuerdo que los trabajos se reanudarán al 27 de octubre 2021.

**DESCRIPCIÓN GEORREFERENCIADA DEL ÁREA INTERVENIDA**  
DEL 11 al 25 DE OCTUBRE DE 2021, CON EMPLEO DE MAQUINARIA PESADA



	<p>Durante las excavaciones se observó en superficie basura orgánica e inorgánica, posteriormente durante las excavaciones se fue encontrando basura sanitaria como pañales, toallas sanitarias, además de autopartes de un vehículo, el resto de sedimento, fue compuesto de escombros principalmente debidamente compactado. Es importante mencionar que el sedimento (escombros) presentaba ciertas características peculiares, notándose que el perito en arqueología presentó un cuadro de intoxicación no grave, manifestando ronchas en el cuerpo, por lo que fue asistido por el personal de sanidad de la SDN. Sin mayores complicaciones.</p>
	<div style="display: flex; align-items: center;">  <div style="margin-left: 10px; border: 1px solid black; padding: 2px;"> <p>Basura localizada a 3 metros de profundidad aproximadamente. Partes de carrocería de un vehículo sedan. También 2 botes de yogurt con fecha de caducidad en 2014</p> </div> </div>
	<div style="display: flex; align-items: center;">  <div style="margin-left: 10px; border: 1px solid black; padding: 2px;"> <p>Entre 6 y 10 metros de profundidad se localizó en su gran mayoría escombros y tierra, no se observó basura dentro de esta capa de sedimento.</p> </div> </div>
	<div style="display: flex; align-items: center;">  <div style="margin-left: 10px; border: 1px solid black; padding: 2px;"> <p>Entre los 11 y 15 metros se logró ubicar retazos de ropa, plásticos y una playera talla M., basura inorgánica no se logró observar.</p> </div> </div>
	<div style="display: flex; align-items: center;">  <div style="margin-left: 10px; border: 1px solid black; padding: 2px;"> <p>Entre los 16 y 19.25 metros de profundidad se encontró un casco, cable, un traje de chinelo y un retazo de playera verde, además que se observó escombros al parecer traído de la mina.</p> </div> </div>




**CONCLUSIÓN DEL PERIODO DE INTERVENCIÓN.**  
11 al 25 de octubre de 2021

---

- ✓ Las actividades realizadas en el periodo comprendido del 11 al 25 de octubre se desarrollaron de una manera dinámica y fluida.
- ✓ Durante los avances del trabajo se fue complicando el empleo de maquinaria pesada que en su momento debió internarse al fondo de la barranca y poder realizar del punto mas profundo hacia la superficie de la prospección de acuerdo al plan de trabajo del perito en arqueología.
- ✓ El segundo comisario del pueblo refirió que, donde se estaba realizando la excavación en una primera etapa, se encontraba anteriormente un horno comunitario donde se cocía el maguey y posteriormente se dejó de usar no sabiendo el motivo ni razón de haberlo dejado.
- ✓ Ante la visita del fiscal del caso **Omar Gómez Trejo**, al área de prospección el día 21 de octubre de 2021., un integrante de su escolta dedicado a las investigaciones refirió que una fuente había comentado que por algún lugar había un horno que anteriormente los pobladores ocupan para cocer las piñas del maguey, y que aproximadamente a 5 metros de profundidad siguiendo la caída natural de la barranca se *encontraban sepultados varios cuerpos*.
- ✓ Este indicador, aunado a que actualmente no se ha presentado en el área de prospección alguna autoridad del pueblo, dieron pie a que la acción de búsqueda se continuara a partir del 27 de octubre 2021, para no perder la continuidad de la prospección.
- ✓ Actualmente se han proporcionados diversos apoyos al personal de la guardia nacional que conforman el resguardo siendo estos la luz eléctrica, mesas y sillas y se confecciona un retrete común, lo que permitirá comodidad como para el personal de la propia guardia nacional como al personal que asiste a la actividad de búsqueda en el sitio.

Respetuosamente





# GOBERNACIÓN

SECRETARÍA DE GOBERNACIÓN

COMISIÓN PARA LA VERDAD Y ACCESO A LA JUSTICIA DEL CASO AYOTZINAPA

## ACCIÓN DE BÚSQUEDA

27 de octubre al 10 de noviembre de 2021

BARRANCA DE CARRIZALILLO, CAMINO A RELLENO SANITARIO, EJIDO DE CARRIZALILLO,  
MPIO. DE EDUARDO NERI, GRO.

Descripción georreferenciada de las actividades realizadas en  
el Ejido de Carrizalillo, Mpio. de Eduardo Neri, Gro

GOBERNACIÓN



Vista general del área de  
trabajo.

Avance durante los  
trabajos de prospección en  
el periodo comprendido  
del 27 de octubre al 10 de  
noviembre de 2021



**Actividades de prospección durante la búsqueda comprendida del 27 al 29 de octubre de 2021.**

**27 de octubre de 2021,** en esta fecha se dio continuidad a la prospección culminada el 25 de octubre. Por lo que se arribó a la barraca de carrizalillo, camino al relleno sanitario, lugar de prospección. En el punto de interés se realizaron los protocolos correspondientes por parte de los peritos de la Dirección General de Servicios Periciales de la F.G.R. para continuar bajo la dirección y supervisión del empleo de maquinaria pesada de la perito en arqueología.

**28 de octubre de 2021,** el establecimiento de una rampa para acelerar la extracción de sedimento era fundamental por lo que la maquinaria pesada se daba a la tarea de terminar mencionada rampa la cual se confeccionaba de manera exitosa, en tanto la excavadora extraía sedimento apoyando para tal fin.

**29 de octubre de 2021.**  
La extracción de sedimento es fundamental para que la misma excavadora abriera su propio patio de maniobras y esta misma poder articular el largo de su brazo y con ello continuar las excavaciones.  
Es importante mencionar que del 27 al 29 de octubre, la maquinaria pesada se dedicó a extraer mencionado material de relleno mismo que en su cantidad era demasiado a lo que se creía.  
Esta actividad trata de paciencia para su mejor confeccionamiento.



**30 de de octubre de 2021. se presenta en área de trabajo una situación particular, que retrasa los trabajos de prospección**

**Sábado 30 de octubre de 2021,** esta fecha 0540 Hs., se inició movimiento del municipio de Iguala al punto de trabajo ubicado en el ejido de Carrizalillo, Gro., 07:10 Hs., al arribar al punto de trabajo, se observó que llovió durante la noche.  
El comandante del destacamento mencionó que, a partir de las 02:00 Hs., de esta fecha comenzó una lluvia ligera, y aproximadamente a las 04:00 Hs., de la madrugada sorprendió una corriente de agua de manera abundante, misma que alcanzó el campamento y esta misma corriente pasó donde se había estacionado el cargador frontal con retroexcavadora, subiendo el nivel de agua aproximadamente 1 metro de altura.



**30 de de octubre de 2021.**

**situación particular y acciones tomadas**




Al realizar el recorrido de área, se observó que, la rampa que se había realizado para el ingreso del camión de volteo parte de esta fue destruida tras el paso de la corriente pluvial. La retroexcavadora (mano de chango), quedó atrapada por el nivel de agua y basura., realizándose trabajos para la sacar la maquinaria del lugar donde se había parqueado de la barranca.

Continuando el recorrido se observó que 2 tambo de 200 litros que contenían disel, fueron arrastrados por la misma corriente mismos que fueron localizados a 120 metros de distancia sobre el causé de la barranca., 1 de estos vacío y un segundo tambo con 30 litros de disel en buen estado. Con una pérdida 370 litros de perdida por arraste de corriente.

Posteriormente se hicieron trabajos para extraer la maquinaria del área de trabajo procediendo a su revisión por la célula de mantenimiento que manifestó que la maquinaria se encontraba en buen estado, recomendando que se le hiciera un servicio y revisión de marcha con un eléctrico.

El **AMPF** comentó que él se haría cargo del servicio de la retroexcavadora, y que la **FCR**, asumiría el gasto, así como de la revisión de la marcha.

Las pérdidas materiales fueron: 370 litros de el disel, y lo que se le realizará a la mano de chango será:

- ✓ Cambio de Filtró de aire primero y secundario., Cambio de Filtro de motor. Cambio de 14 litros de aceite de motor., Cambio de 17 litros de Aceite de transmisión..
- ✓ Cambio de 7 litros de aceite para inversor. Mantenimiento al alternador y marcha.





**Actividades de prospección**

**31 de octubre, 1, y 2 de noviembre de 2021.**




**Sábado 31 de octubre de 2021.** al arribar al punto de trabajo, se observó que el terreno se encontraba con exceso de humedad por lo que no se podía realizar algún trabajo de prospección, puesto que podría presentarse algún colapso en las paredes de la excavación, por lo que perito en arqueología recomendó al AMPF, se dejara que el terreno se ventilara y así poder trabajar al día siguiente., misma fecha que se ocuparía para realizar las compras de refacciones para el servicio del cargador frontal con retroexcavadora.

**Domingo 1 de noviembre de 2021.** esta fecha al arribar al punto de interés, perito en arqueología realizó un recorrido al área de trabajo junto con el AMPF, y operador de la excavadora con orugas, comentando que el terreno continuaba en las mismas condiciones que un día anterior, por lo que no sería posible procesar el terreno, manifestando la arqueóloga que, se debía dejar dos días mas y realizar los trabajos con mayor seguridad.








**Lunes 2 de noviembre de 2021.** esta fecha, la célula de mantenimiento del Batallón de Parque de Ingenieros, realizó el mantenimiento preventivo al cargador frontal con retroexcavadora, consistente en cambio de aceites, filtro, así como la revisión de la marcha y alternador, quedando mencionada retroexcavadora en estado operativo.

Por otra parte se adquirió el combustible que se había perdido durante el incidente natural del 30 de octubre de 2021.




**Actividades de prospección**  
**3, y 4 de noviembre de 2021.**

**Martes 3 de noviembre de 2021**, las buenas condiciones de clima y tiempo, permitieron que el terreno se encontrara en un entorno óptimo para continuar la prospección en el área de interés, por lo que se dio continuidad a la prospección ingresando la maquinaria al lugar de trabajo, reactivando de esta manera los trabajos de extracción de sedimento. Las actividades se realizaron bajo la instrucción y dirección de la perito en arqueología obteniendo resultados negativos.

**Miércoles 4 de noviembre de 2021**, se dio continuidad a los trabajos de prospección. a raíz del cambio de horario, se iniciaron actividades desde muy temprano para aprovechar la mañana en el punto de interés mediante el empleo de solo una maquina dentro del área de prospección









**Esta misma fecha**, se recibió la visita al área de prospección del Pte. CoVAJ, Lic. **Alejandro Encinas** junto con su comitiva a quien a manera de platica se le expuso la situación general del área de trabajo, desde la coordinación logística para la concentración de la maquinaria hasta las excavaciones realizadas.

Perito en arqueología, refirió los datos técnicos de la prospección, por su parte el Lic. Encinas mencionó si era factible realizar un análisis de muestra del terreno, mencionando que se realizaría un acuerdo con la universidad de Chapingo para que éste se realice.







**5, 6 y 7 de noviembre de 2021.**  
**situación particular y acciones tomadas**

**Viernes 5 de noviembre de 2021**, las actividades de prospección se observaron de manera lenta, esto debido a que sólo se estaba trabajando con una sola maquina, la excavadora con orugas, ya que no era posible el ingreso del cargador frontal con retroexcavadora por lo accidentado del terreno.

Al culminar dicha actividad la excavadora presentó una falla en su funcionamiento mencionando la célula de mantenimiento que mencionada falla la revisaría al siguiente día antes de iniciar la prospección.






**Sábado 6 de noviembre de 2021**, la Célula de mantenimiento del Batallón de Parque de Ingenieros, procedió a realizar la revisión necesaria a la falla de la excavadora sobre orugas, misma que durante su maniobra no articulaba el bote para el agarre.

No logrando ubicar mencionada falla, el equipo de prospección no realizó actividad de prospección en esta fecha.

Cabe mencionar que dicha actividad de prospección está condicionada a la operatividad de la maquinaria mediante su empleo y operación



**Domingo 7 de noviembre de 2021**, en esta fecha no se realizaron actividades de prospección, pero se acudió al lugar de prospección con la finalidad de que la Célula de mantenimiento del Batallón de Parque de Ingenieros continuara con la revisión de la falla de la excavadora sobre orugas, logrando ubicar dicha falla siendo reparada, quedando operativa para continuar con los trabajos de prospección.



**8, 9 y 10 de noviembre de 2021.**  
**situación particular y acciones tomadas**

**Lunes 8 de noviembre de 2021,**

- ❑ Se realizaron los trabajos de prospección ingresando al área las dos maquinas para con esto incrementar el avance en la extracción de sedimento.
- ❑ Estas actividades se realizaron bajo la dirección y supervisión de la perito en arqueología en presencia del representante de los padres y AMPF.
- ❑ Hasta esta fecha se obtuvieron resultados negativos de algún hallazgo en el área de interés.

**Martes 9 de noviembre de 2021,** se continuaron los trabajos de prospección, en el área de interés, la célula de mantenimiento de la maquinaria pesada., detectó una falla mas, por lo que recomendó que la excavadora con orugas no prosiguiera con los trabajos, ya que, de ser así, cabía la posibilidad de que se llegara a causar un desperfecto mayor en dicha maquina.

Por tal motivo se informó mencionada situación al escalón superior, comentando que la maquinaria que presentaba falla se reemplazaría

**Miércoles 10 de noviembre de 2021,** en esta fecha se asistió al lugar de prospección con la finalidad de reagrupar la maquinaria pesada y dejarla en un lugar seguro, previendo alguna situación que pudiera afectar el estado de la maquinaria ya que actualmente representa la mano de obra de la prospección.

- ❑ Concluye el periodo de búsqueda comprendido del 27 de octubre al 10 de noviembre del 2021., quedando en acuerdo en reanudar labores el 15 de noviembre de 2021.



 **GOBERNACIÓN**  
SECRETARÍA DE GOBERNACIÓN

---


COMISIÓN PARA LA VERDAD Y ACCESO A LA JUSTICIA DEL CASO AYOTZINAPA.

---

**ACCIÓN DE BÚSQUEDA**

16 al 30 de noviembre de 2021  
BARRANCA DE CARRIZALILLO, CAMINO A RELLENO SANITARIO, EJIDO DE CARRIZALILLO,  
MPIO. DE EDUARDO NERI, GRO.

Descripción georreferenciada de las actividades realizadas en el Ejido de Carrizalillo, Mpio. de Eduardo Neri, Gro actividad realizada del 16 a 30 de Noviembre de 2021



**GOBERNACIÓN** 2021

Área pendiente por procesar., este sitio será procesado a partir del 5 de diciembre de 2021, concluyendo con esto el área por completo.

Área trabajada a partir de septiembre del 2021. En esta área se empleó de manera total maquinaria pesada de inicio a fin de la prospección en esta área delimitada de color verde

Primer cala realizada al fondo de la barranca, mencionado trabajo fue realizado por el perito en arqueología obteniendo resultados negativos.

Segunda cala realizada por los CC. Peritos de la FGR Y del EAAF, obteniendo resultados negativos

Tercera cala por la perito en arqueología de la FGR, obteniendo resultados negativos.

Cala 4 con resultados negativos.



**Actividades realizadas en el Ejido de Carrizalillo, Mpio. de Eduardo Neri, Gro., en los días comprendidos el 16,17 y 18 de noviembre 2021**

GOBERNACIÓN 2021

**16 de noviembre de 2021**  
 En esta fecha se dio continuidad a las actividades que se realizan en el Ejido de Carrizalillo, Mpio. de Eduardo Neri, Gro. con la concentración del equipo de prospección en el municipio de Iguala, así mismo, se integró a mencionado equipo de búsqueda, el perito independiente integrante del Equipo Argentino de Antropología Forense (EAAF).

**17 de noviembre de 2021**  
 Esta fecha fue ocupada para realizar el traslado de maquinaria del municipio de Iguala al punto de trabajo, ubicado en el Ejido de Carrizalillo. Misma que fue reemplazada por maquinaria que presentaba falla en su operatividad.



**18 de noviembre de 2021.** en esta fecha se continuaron con los trabajos en el área de trabajo, realizando el perito independiente del EAAF un recorrido en el área, observando la forma de trabajo que se había realizado, por su parte, la perito de la FGR ofreció una explicación al arqueólogo y continuó con la excavación en el lugar, obteniendo resultados negativos.

Al final de los trabajos de prospección se mencionó que lo que se estaba rascando era parte del suelo natural, tratándose de la costilla del cerro, y que era innecesario la continuidad de la excavación, puesto que no tenía sentido continuar una excavación en donde no habría alguna actividad antrópica.



**Actividades realizadas en el Ejido de Carrizalillo, Mpio. de Eduardo Neri, Gro., en los días comprendidos el 19,20 y 21 de noviembre 2021**

GOBERNACIÓN 2021

**19 Noviembre 2021**  
 Esta fecha en el área de trabajo ubicada en Ejido de Carrizalillo Mpio. Eduardo Neri, Gro., se realizaron trabajos de extracción de sedimento con el empleo de la excavadora sobre orugas avanzando 1.5 metros en profundidad, obteniendo resultados negativos.

**20 Noviembre 2021**  
 Se realizaron trabajos de extracción de sedimento con el empleo de la excavadora sobre orugas avanzando alcanzando 3 metros de profundidad.  
 A esta profundidad, la perito en Arqueología realizó un pozo de sondeo en el que visualizo la cala realizada con anterioridad por parte del Arqueólogo.  
 En este punto el perito independiente en arqueología mencionó que se tenía que realizar una cala al costado de la que se había realizado en la acción de búsqueda pasada, puesto que la excavación se estaba realizando en tierra madre y que por su parte no le veía caso continuar en esa zona que se podía extender a los costados dicha prospección.

**21 Noviembre 2021**  
 Se realizaron trabajos de extracción de sedimento con el empleo de la excavadora sobre orugas Caterpillar, realizando extracción de sedimento y limpiando un área de 20 metros cuadrados, estando en condiciones de poder iniciar el lunes 22 Nov. 2021 una cala o zanja al fondo de la barranca.





**Actividades realizadas en el Ejido de Carrizalillo, Mpio. de Eduardo Neri, Gro., en los días comprendidos el 22, 23 y 24 de noviembre 2021**

GOBERNACIÓN AYOTZINAPA

**22 Noviembre 2021**

Se inició con la excavación de una cala propuesta por ambos peritos en arqueología con el empleo de la excavadora, con las siguientes medidas:

Largo: 10 Mts.  
Ancho: 7.00 Mts.  
Profundidad: 2.00 Mts.  
Obteniendo resultados negativos en dicha excavación.

**23 Noviembre 2021**

Esta fecha en el área se continuó con excavación propuesta por ambos peritos en arqueología mediante el empleo de la sobre orugas Caterpillar, obteniendo resultados negativos con las siguientes medidas:

Largo: 24 Mts.  
Ancho: 12 Mts.  
Profundidad: 3.00 Mts.

**24 Noviembre 2021**

Se continuó con excavación extensiva en cala No.3 propuesta por peritos en arqueología mediante haciendo uso de la excavadora sobre orugas Caterpillar, con las siguientes anotaciones:

Largo: 24 Mts.,  
Ancho: 12 Mts.  
Profundidad: 6.00 Mts., obteniendo resultados negativos en excavación.



**Actividades realizadas en el Ejido de Carrizalillo, Mpio. de Eduardo Neri, Gro., en los días comprendidos el 25, 26 y 27 de noviembre 2021**

GOBERNACIÓN AYOTZINAPA

**25 Noviembre 2021**

Se continuó con excavación extensiva en cala No.3 haciendo uso de la excavadora sobre orugas Caterpillar, obteniendo resultados negativos, mencionad excavación contó con las siguientes medidas:

✓ Largo: 24 Mts.  
✓ Ancho: 18 Mts.  
✓ Profundidad: 6.50 Mts.

**26 Noviembre 2021**

Se culminó cala No.3, de igual manera, se inicio excavación denominada Cala No. 4 al fondo de la barranca obteniendo resultados negativos. Los trabajos estuvieron dirigidos y supervisados por los peritos en arqueología de la FGR y EAAF.

**27 Noviembre 2021**

En "Barranca de Carrizalillo, camino a relleno sanitario", Ejido de Carrizalillo Mpio. Eduardo Neri, Gro.  
Se culminó la intervención en el área de prospección obteniendo resultados negativos. Se realizó el cubrimiento de la excavación en la parte inferior de la barranca.



**Actividades realizadas en el Ejido de Carrizalillo, Mpio. de Eduardo Neri, Gro., en los días comprendidos el 28, 29 y 30 de noviembre 2021**

**GOBERNACIÓN** 

**28 Noviembre 2021**

- ❑ Esta fecha en "Barranca de Carrizalillo, camino a relleno sanitario", Ejido de Carrizalillo Mpio. Eduardo Neri, Gro.. No se realizaron actividades de prospección, llevándose acabo actividades administrativas., así como dándose un ligero descanso al personal integrante de la búsqueda.
- ❑ Perito independiente culmina el periodo de trabajo en acompañamiento con la acción de Búsqueda.

**29 Noviembre 2021**

- ❑ Se termina de cubrir las calas realizadas con el empleo de la excavadora sobre orugas obteniendo resultados negativos., la actividad dirigida por la perito en arqueología de la FGR.
- ❑ Se propuso que se trabaje el área superior que se encuentra al costado del corral y del camino que conduce al relleno sanitario.
- ❑ La razón es que, puesto que junto a ese lugar se localizó basura datada del 2014 así como partes de la carrocería de un vehículo y el lugar está cubierto de relleno compuesto de escombros.



**30 Noviembre 2021**

- ❑ La actividad comprendida en el periodo comprendido del 16 al 30 de noviembre de 2021 culmina en esta fecha, quedando en el entendido que se reanudarán actividades de prospección para la continuidad en "Barranca de Carrizalillo, camino a relleno sanitario", Ejido de Carrizalillo Mpio. Eduardo Neri, Gro. a partir del 5 o 6 de diciembre del 2021.
- ❑ Iniciando los trabajos en el área de superficie que se encuentra en el corral, a un costado del camino.





**GOBERNACIÓN**  
SECRETARÍA DE GOBERNACIÓN

COMISIÓN PARA LA VERDAD Y ACCESO A LA JUSTICIA DEL CASO AYOTZINAPA

## ACCIÓN DE BÚSQUEDA

5 al 17 de diciembre de 2021

BARRANCA DE CARRIZALILLO, CAMINO A RELLENO SANITARIO, EJIDO DE CARRIZALILLO,  
MPIO. DE EDUARDO NERI, GRO.

Descripción georreferenciada de las actividades realizadas en el Ejido de Carrizalillo, Mpio. de Eduardo Neri, Gro actividad realizada del 5 al 17 de diciembre de 2021



Área procesada partir del 6 al 17 de diciembre de 2021, descartando de esta forma el área por completo obteniendo resultados negativos.

**Actividades realizadas en el Ejido de Carrizalillo, Mpio. de Eduardo Neri, Gro., en los días comprendidos el 5 y 6 de diciembre de 2021**



**Domingo 5 de diciembre de 2021,** en esta fecha se materializó la concentración del personal integrante del equipo de búsqueda en el municipio de Iguala de la Independencia, Gro., con la finalidad de integrar la acción de búsqueda.

**Lunes 6 de diciembre de 2021,** se asistió al área de trabajo para dar continuidad al procesamiento del terreno., en esta actividad participaron los peritos en arqueología, criminalística, audio y video, así como de fotografía forense, contando además de la presencia del representante de padres y madres de los 43 normalistas desaparecidos.



En esta ocasión, el buen clima y tiempo que prevalecieron en el sitio, así como la operatividad de la maquinaria permitieron que las actividades se desarrollaran de una manera óptima, sin que se presentara ninguna interrupción.

En el sitio de interés, se inició a la excavación en superficie, con empleo de maquinaria pesada, extrayendo un total de 60 M<sup>3</sup> de sedimento, obteniendo resultados negativos, cabe señalar que a un costado de éste sitio, fue donde se localizó la basura datada de 2014 así como parte de carrocería de un vehículo rojo, por lo que se visualizaron buenas expectativas derivado de la información obtenida con anterioridad.




**Actividades r en la "barranca de Carrizalillo" camino al relleno sanitario, Ejido de Carrizalillo, Mpio. de Eduardo Neri, Gro., en los días 7 y 8 de diciembre de 2021**



**Martes 7 de diciembre de 2021,** se dio continuidad con el trabajo de excavación en el área de superficie, extrayendo un total de 84M<sup>3</sup>, obteniendo resultados negativos, actividad dirigida y supervisada por el perito en arqueología.



La excavación hasta el momento cuenta con una profundidad de 2.38 Mts. En donde se ha descubierto el suelo natural, y hasta donde tiene alcance la maquina de superficie al fondo; 8.70 Mts. de largo y 6.50 Mts. De ancho.



**Miércoles 8 de diciembre de 2021,** en el área de prospección, al iniciar los trabajos, la excavadora sobre orugas, comenzó a presentar falla, consistente en la pérdida de potencia en su sistema mecánico, por lo que esta fecha no se logró realizar algún trabajo algún trabajo o avance en la prospección.

En el lugar se procedió a buscar algún mecánico, especialista en maquinaria pesada, no teniendo éxito en dicha búsqueda, por tal motivo, se informó dicha situación de manera verbal y escrita al lugar de donde depende dicha maquinaria, solicitando una célula de mantenimiento para solucionar la falla presentada en citada maquina.

**Actividades r en la "barranca de Carrizalillo" camino al relleno sanitario, Ejido de Carrizalillo, Mpio. de Eduardo Neri, Gro., del 9 al 13 de diciembre de 2021**



**Jueves 9 de diciembre de 2021.** En área de trabajo ubicada en "Barranca de Carrizalillo, camino a relleno sanitario, se procedió a revisión preliminar de la excavadora sobre orugas, quedando operativa, por lo que se continuó con la exploración del terreno por la parte inferior de la barranca. Obteniendo resultados negativos. Al poco tiempo de concluir con la prospección la maquina presentó nueva falla por lo que se solicitó se agilizará la presencia de la célula de mantenimiento.



**Viernes 10 de diciembre de 2021,** se realizó relevo de un elemento del personal militar que se encuentra en apoyo a la comisión, se continuó con la espera de la célula de mantenimiento, por lo que no se realizaron actividades de prospección.

**sábado 11 de diciembre de 2021.,** se asistió a la ciudad de México, con la finalidad de agilizar la presencia de la célula de mantenimiento, mencionando que esta se presentaría el 12 de noviembre. 2021.

**Domingo 12 de diciembre de 2021.,** esta fecha no se presentó mencionada célula, dando aviso que saldrían 0900 hs del lunes 13 de diciembre 2021 de la ciudad de México al municipio de Iguala.

**Lunes 13 de diciembre de 2021.,** esta fecha se presentó multimencionada célula de mantenimiento con aceites y lubricantes para realizar reparación de maquinaria.


**Actividades r en la "barranca de Carrizalillo" camino al relleno sanitario, Ejido de Carrizalillo, Mpio. de Eduardo Neri, Gro., el 14 y 15 de diciembre de 2021**



**Martes 14 de diciembre de 2021,** En área de trabajo ubicada en "Barranca de Carrizalillo, camino a relleno sanitario, la célula de mantenimiento de las Sedena, procedió a revisión de excavadora sobre orugas, logrando ubicar la falla consistente en que los tornillos de sujeción de la bomba del motor se encontraban en mal estado, así como los sellos de la misma. Por lo que se procedió a buscar dichas redacciones, en Mezcala no habiendo las refacciones en existencia, motivo por el cual se tomó la decisión de conseguir mencionados tornillos y juntas en el municipio de Iguala.



**Miércoles 15 de diciembre de 2021,** Esta fecha en el municipio de Iguala se adquirieron las piezas de la maquinaria que solicitó la célula de mantenimiento para posteriormente dirigimos al área de trabajo, donde se atendió la falla que presentaba la excavadora sobre orugas quedando operativa a las 1530 Hs. Por lo que se continuaron los trabajos de prospección por el termino de 2 horas, trabajando en horas luz, obteniendo resultados negativos hasta el momento.



## Bitácoras de campo

Acciones de búsqueda 2021

**Actividades r en la "barranca de Carrizalillo" camino al relleno sanitario, Ejido de Carrizalillo, Mpio. de Eduardo Neri, Gro., el 16 y 17 de diciembre de 2021**

**Jueves 16 de diciembre de 2021**, la continuación de la excavación se realizó bajo la dirección de la perito en arqueología llevándose acabo esta en el fondo de la barranca, donde aun no se había prospectado esa área del sitio., la excavadora extrajo aproximadamente 50 metros cúbicos de sedimento hasta llegar a la capa natural del suelo, no obteniendo resultados positivos.

Por lo anterior, el AMPF encargado de la diligencia ministerial, comentó, que por el momento se quedará el resguardo en el área así como maquinaria pesada y camión de volteo. Además de que integrantes del equipo de investigación de Campo de la UEILCA, asistirían también para el señalamiento de un punto. Habiendo la probabilidad que esta actividad se realice el mes de enero 2022.



**Viernes 16 de diciembre de 2021**, esta fecha concluye el periodo de búsqueda consistente en la acción de diciembre, reiniciando el periodo de búsqueda a partir del 12 de enero 2022., concluyendo Carrizalillo y posteriormente en Coacoyula, Mpio de Iguala, Gro.

En este sentido, la UEILCA realizará un documento a la Unidad de Asuntos Jurídicos de la Sedena, con la finalidad de que el personal militar que actualmente presta apoyo como son operadores de maquina, conductores de tractocamión y camión de volteo así como mecánicos, sean concentrados a sus unidades y dependencias quedando a disposición de sus respectivos organismos militares hasta el 12 de enero de 2022 cuando se reanuden actividades de búsqueda.




**GOBERNACIÓN**  
SECRETARÍA DE GOBERNACIÓN

COMISIÓN PARA LA VERDAD Y ACCESO A LA JUSTICIA DEL CASO AYOTZINAPA.


---

CONSOLIDADO DE RESULTADOS POSITIVOS DURANTE  
LAS INTERVENCIONES EN EL 2021

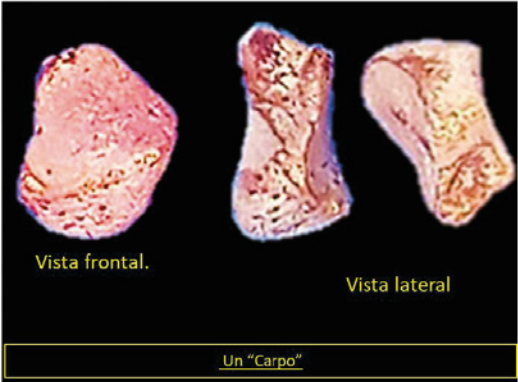





**15 de marzo 2021, inicio de intervención en el área de trabajo No 7, cuadrante 1, empleando cargador frontal con retroexcavadora.**



**15 de Marzo 2021, mediante la revisión de huesos recolectados en criba, la perito en arqueología, observó un hueso de la muñeca de nombre "Carpo" quien argumentó que es un hueso completo con mucha similitud a la especie humana, siendo este el primer hallazgo en el basurero de Tepecoacuilco de Trujano, Gro**




Vista frontal.

Vista lateral

Un "Carpo"

**1 de junio de 2021, arribo al área ubicada en Coordenada Central**



Zapato derecho

Restos de ropa quemada

Fémur

Fragmento Óseo


Resto de cinturón


Resto Óseo

Fémur

Al llegar al área ubicada aproximadamente a 900 metros del punto que se encuentra pendiente por prospectar. Al observar con detenimiento se encontraron distintos huesos humanos, ropa cascos de cartuchos de diferentes calibres en superficie, mismos que presentaban rastros de exposición al fuego.

**1 de junio de 2021, arribo al área ubicada en Coordenada Central**







Hueso completo


Restos Óseo

Indicios Balísticos localizados en el área de intervención, a inmediaciones de los huesos y restos óseos hallados.

Cantidad	Calibre
2	7.62 mm
7	5.56 mm
5	2.23 mm
1	38 super








Resto Óseo, parte del cráneo

Con un total de 15 indicios balísticos



Indicios Balísticos

**1 de junio de 2021, arribo de peritos al área para intervención y el levantamiento correspondiente.**





Arribo del personal de peritos al área de Hallazgos



Localización de fragmentos aislados, por parte del equipo de búsqueda



LUGAR: ESTIJO CABEZALILLO  
MUNICIPIO: EDUARDOS NERI  
ESTADO: GUERRERO  
RESTOS ÓSEOS, PRENDAS Y ELEMENTOS CRIMÍSTICOS EN SUPERFICIE = COORDENADAS GEOGRÁFICAS.  
ACTIVIDAD: LEVANTAMIENTO INDICIO

Nomenclatura correspondiente al inicio de levantamiento.





Para tal efecto, la perito en criminalística, acordonó el área denominándola área de trabajo 1.




**1 de junio de 2021, indicios levantados por el personal de servicios periciales.**



Los huesos hallados, así como los restos óseos, fueron levantados por el perito en arqueología, agrupando a estos en 5 grupos denominándolos indicia A,B,D,E, y F.

Por cuestiones de horario, se realizó únicamente lo visible a simple vista, acordando que el día siguiente (2 de junio de 2021) se realizaría la técnica del rastrilleo para posteriormente cribar el sedimento en superficie




12 cascos de cartuchos de diferentes calibres fueron ubicados y levantados por la perito en criminología para su embalaje correspondiente.



Peritos forenses en sus diferentes disciplinas, realizando el levantamiento correspondiente al hallazgo.




**2 de junio de 2021, Visita del Secretario Técnico de la Comisión Presidencial CoVAJ, al punto intervenido, Ejido de Carrizalillo, Gro.**

Al arribar, el lugar a prospectar, ésta fue dividida en 4 cuadrantes, por indicaciones del perito en arqueología, los cuales se prospectarían iniciando por el cuadrante Noroeste en el cual se realizó lo siguiente:

- ✓ Limpieza.
- ✓ Retiro de piedras.
- ✓ Rastrilleo.
- ✓ Cribado de superficie.

Obteniendo Resultados Positivos, hallando 2 huesos (falanges) de especie humana.




Hallazgo en criba, 2 huesos (falanges) de especie humana. **Indicios F y G**




Limpieza del primer cuadrante para continuar con el rastrilleo y cribado de sedimento.




Visita del Secretario Técnico de la CoVAJ, en donde perito en arqueología explica el procedimiento realizado para prospectar el área donde se halló un positivo.

**3 de junio de 2021, no se tuvieron condiciones favorables para realizar trabajos de prospección.**

**4 de junio 2021, continuación de actividades en el área de prospección, con resultados positivos.**

En coordenada central se realizaron actividades de prospección siendo éstas las siguientes: Rastrilleo de superficie y cribado de sedimento. Obteniendo resultados positivos:


- ✓ Un calcáneo (talón) perteneciente a especie humana.
- ✓ 7 casquillos de arma de fuego de los calibres: 5.56mm y 2.23mm.

Dichas actividades se realizaron bajo la dirección y supervisión de los peritos en arqueología y criminalística realizando su levantamiento correspondiente.


Cabe mencionar que dicho hallazgo fue localizado en el área donde hubo hallazgos el 1 de junio de 2021. Por su parte, el perito en arqueología manifestó que es de gran importancia el rastrilleo, ya que los huesos localizados podrían no corresponder a un sólo cuerpo debido a las características que presentaron dichos hallazgos.



Rastrilleo y retiro de sedimento para pasar a cribado.



Un calcáneo (talón) perteneciente a especie humana.



Resto óseo, localizado en criba. Indicio I



Siete indicios balísticos (Cascos de Cartuchos)

14:00 Hs. Se presentaron lluvias en el área geográfica, en mención mismas que no permitieron continuar con la prospección, retirándonos del lugar quedando pendiente tres cuadrantes por prospectar de cuatro.

**5 de junio de 2021, no se tuvieron condiciones favorables para continuar con trabajos de prospección debido a la presencia de lluvia interrumpió las labores.**






En coordenada central, se realizaron actividades de rastrilleo de superficie y cribado de sedimento.

Las condiciones de clima y tiempo no permitieron continuar con las actividades de prospección.

Perito en arqueología sugirió suspender la actividad de esta fecha

**6 de junio de 2021, no se tuvieron condiciones de seguridad, ya que el personal militar por ordenes superiores tuvo que ser acuartelado debido a la jornada electoral en el País.**

**7 de junio de 2021, se continuaron las actividades de prospección en el área de intervención, obteniendo resultados positivos.**

Esta fecha en coordenada central se realizaron actividades de rastrilleo de superficie y cribado de sedimento bajo la dirección y supervisión del perito en arqueología, obteniendo resultados positivos en criba: 2 fragmentos óseos pertenecientes a especie humana, mismos que fueron levantados y embalados respectivamente por personal de peritos como se muestra a continuación.



2 fragmentos óseos pertenecientes a especie humana



Levantamiento de restos óseos, indicio J

**8 de junio de 2021, Se genera un área No. 2 de trabajo., se continúan con los trabajos de prospección, obteniendo resultados positivos.**

**GOBERNACIÓN**  
Asesorado en Investigación

**Junio 2021**

- ❑ En coordenada central en el Ejido de Carrizalillo, Gro., se realizaron actividades de rastreo de superficie y retiro de sedimentación con resultados positivos:
  - ✓ Dos fragmentos óseos pertenecientes a especie humana (posiblemente radio o cúbito) y un fragmento de ropa (perteneciente a un pantalón), procediendo acordonar el área la perito en criminalística denominándose dicho punto como "área de trabajo No. 2".
  - ✓ Posteriormente se realizó su levantamiento respectivo por el perito en arqueología siendo este el "Indicio A del área de trabajo No. 2".
  - ✓ El sedimento extraído del área No.2, fue cribado en el cual se logró hallar una (1) Falange perteneciente a la especie humana, posiblemente de mano o pie., realizando su levantamiento correspondiente., Siendo este el "Indicio B del área de trabajo No. 2"
- ❑ 13:30 Hs., se culminó con la prospección del área, dada por terminada la intervención en esta área.
- ❑ Las actividades antes descritas se realizaron bajo la dirección y supervisión de los peritos en arqueología y criminalística, audio y video, así como foto forense.





GOBIERNO DE  
**MÉXICO**



**AYOTZINAPA**  
COMISIÓN PARA LA VERDAD Y ACCESO  
A LA JUSTICIA DEL CASO AYOTZINAPA